ATLAS MODERNE

PORTATIF.

SECONDE ÉDITION.

215

ATLAS MODERNE

PORTATIF,

COMPOSÉ DE TRENTE CARTES

SUR TOUTES LES PARTIES DU GLOBE TERRESTRE,

ET DE TROIS CARTES ASTRONOMIQUES,

A L'USAGE DES JEUNES GENS;

PRÉCÉDÉ des Élémens de la Géographie, présentés avec ordre et dans une juste étendue, et d'une description détaillée de toutes les parties du Globe; par M. BERTHOLON, Professeur, et de plusieurs Sociétés littéraires.

SECONDE ÉDITION,

Revue, corrigée et augmentée de tous les changemens survenus jusqu'à nos jours, en FRANCE, en ITALIE, en ALLEMAGNE, etc. etc.

A LYON,
Chez B. CORMON et BLANC, Libraires.

An XII. — 1804.

BIBLIOTHÈQUE S.M.E. 1964 Séminaire de Québec

Bibliothèque, Le Séminaire de Québec, 9, rue de l'Université, Québec 4, QUE.



TABLE

Des Matières contenues dans cet Ouvrage.

INTRODUCTION A LA GÉOGRAPHIE, page 1
Définitions préliminaires, et élémens de géographie, *ibid.*
DE LA SPHÈRE, 3
Des globes célestes et terrestres, des pôles, des grands et des petits cercles, *ibid.*
De l'horizon et de la sphère droite, parallèle, et oblique, 3 et 4
De l'équateur, 5
Du méridien, *ibid.*
Du zodiaque, *ibid.*
Du colure des équinoxes, du colure des Solstices, 6
Du tropique du cancer, *ibid.*
Du tropique du capricorne, *ibid.*
Des cercles polaires arctique et antarctique, *ibid.*
Du cercle horaire, *ibid.*
Des azimuths, des cercles de déclinaison, des cercles de latitude, des cercles horaires, des almicantarath, des cercles de longitude, 7
De la déclinaison et de l'ascension, *ibid.*
NOTIONS SUR LES ASTRES ET LE GLOBE CÉLESTE, 8
Des révolutions des planètes, 9
Des diamètres des planètes, *ibid.*
Des grosseurs, des densités, masses, vitesses, distances, 10
Des éclipses, du crépuscule, des constellations, 11
DE LA TERRE ET DU GLOBE TERRESTRE, 12
Nombre des habitans de la terre, 16
Des zones, des climats, *ibid.*
Diversité des ombres à midi, 17
Diverses positions des habitans du globe; *ibid.*
DE LA MAPPEMONDE, des latitudes, des longitudes et des mesures, 18
DE L'EUROPE, 20
De l'air qui y règne, de ses habitans, de sa latitude, de son étendue, de ses fleuves, de ses montagnes, de ses îles, 21
DE L'ESPAGNE ET DU PORTUGAL, 23 à 27
DE LA FRANCE, de son étendue, de ses bornes, de ses fleuves, des mers qui l'environnent, de ses canaux, 28
De ses départemens, 30 à 58
Colonies occidentales, 59
Colonies en Afrique, 61
Colonies orientales, 63
DE L'ITALIE, *ibid.*
De la république Ligurienne ou de Gênes, 64
De la république Italienne, 65
De ses départemens, *ibid.*
De la ci-devant république de Venise, 66
Etats de l'Eglise, *ibid.*
Du duché de Toscane, ou royaume d'Etrurie, *ibid.*
De la république de Lucques, *ibid.*
Royaume de Naples, 67
Des îles d'Italie, de la Sicile, de la Sardaigne, de la Corse et de Malte, 68

De la république Batave, ou Provinces-Unies, et des ci-devant Pays-Bas, 69
De l'Allemagne et de la Bohême, 72
De la république Helvétique, ou Suisse, 75
De la Pologne, 78
De la Lithuanie, *ibid*
De la Prusse, *ibid*
De la Russie d'Europe, 80
De la Suède, 81
Du Danemarck, 82
De la Norwège, *ibid*
De l'Angleterre, *ibid*
De l'Ecosse, 83
De l'Irlande, 84
De la Hongrie, *ibid*
De la Turquie d'Europe, 85
Des Iles de la Grèce, 86

DE L'ASIE, 87

De la Grande-Tartarie, de la Tartarie Chinoise, de la Tartarie indépendante, de la Tartarie Russe, 87 et 88
De la Perse, de l'Arabie, 88 et 89
De la Turquie d'Asie, de la Natolie, de la Syrie, de la Turcomanie, et de la Georgie, 89 et 90
De la Judée sous Hérode, etc. 90 et 91
Des Indes orientales, 91
De l'Indostan, *ibid*
De la Chine et des îles du Japon, 93

DE L'AFRIQUE, de ses rivières, de ses montagnes, 94

De la Barbarie, du Bilédulgérid, du Saara, de la Guinée, de la Nigritie, de la Nubie, de l'Abyssinie, du Congo, de la Cafrerie, de la Côte de Zanguebar, de la Côte d'Ajan, des îles d'Afrique, Madère, Canaries, cap Verd, etc. 94 et suiv.
De l'Egypte, 97

DE L'AMÉRIQUE, 98

De l'Amérique septentrionale, *ibid*
Possessions Anglaises, *ibid*
Canada, Louisiane, *ibid*
Nouveau Mexique, 99
De l'Amérique méridionale, *ibid*
De la Terre-Ferme, 100
Du Pérou, *ibid*
Du Chily, du pays des Amazones, du Brésil, de la Guyane, du Paraguay, de la terre Magellanique, 100 et 101
Du golfe du Mexique, de la Floride, du Mexique, 101
Des Antilles, 102
De la Nouvelle-Angleterre, de la Nouvelle-Yorck, de la Nouvelle-Jersey et de la Pensylvanie, 103
De la Virginie et du Maryland, *ibid*
De l'île de la Jamaïque, 104

Fin de la Table des Matières.

TABLE

Des Cartes qui composent cet Atlas.

Sphère,		Pl. Ire.
Planisphère, ou représentation du Globe céleste, etc.	Cartes astronomiques.	1. 2. 3.
Explication de quelques effets du Soleil, de la Lune, etc.		
Division astronomique du Globe terrestre en cercles, etc.		
Mappemonde,		II.
Europe,		III.
Espagne et Portugal,		IV.
France ancienne,		V.
République Française, divisée en 108 départemens,	Pl. nouvelle,	V *bis*.
Ile de Corse,		ibid.
Italie ancienne,		VI.
Italie moderne; République Italienne, Pl. nouv.		VI *bis*.
Pays-Bas,		VII.
Allemagne,		VIII.
Pologne,		IX.
Russie d'Europe,		X.
Couronnes du Nord,		Pl. XI.
Angleterre,		XII.
Ecosse,		XIII.
Irlande,		XIV.
Hongrie et Turquie d'Europe,		XV.
Asie,		XVI.
Turquie d'Asie,		XVII.
Régions et lieux dont il est parlé dans le nouveau Testament,		XVIII.
Indes orientales et leur Archipel,		XIX.
Empire de la Chine,		XX.
Afrique,		XXI.
Egypte,		XXII.
Amérique septentrionale,		XXIII.
Amérique méridionale,		XXIV.
Golfe du Mexique,		XXV.
Nouvelle-Angleterre, Nouvelle-Yorck, Nouvelle-Jersey et Pensylvanie,		XXVI.
Virginie et Maryland,		XXVII.
Jamaïque,		XXVIII.

Les nouvelles mesures Françaises sont les seules qui sont appuyées sur des bases fixes et prises dans la nature : leur élément est la dix millionième partie du quart du méridien terrestre ; et cette partie vaut 36 pouces 11 lignes et 44 centièmes : c'est le MÈTRE.

Le MÈTRE en longueur est l'élément de toutes les *mesures linéaires* ; le *mètre carré* est celui des *mesures de superficie* ; le *mètre cube* est l'élément des *mesures de capacité*. La millionième partie du *mètre cube* d'eau est le *gramme*, qu'on regarde comme l'élément de tous les poids : c'est le poids d'un *centimètre cube* d'eau.

Dans le tableau suivant, toutes les quantités sont décuples de celles qui sont au-dessous d'elles.

Le *myriamètre* vaut	10000 mètres.
Le *kyliomètre*	1000
L'*hectomètre*	100
Le *décamètre*	10
Le MÈTRE	1
Le *décimètre* est le dixième	0, 1
Le *centimètre*, le centième	0, 01
Le *millimètre*, le millième	0, 001

Les mots *myria*, *kylio*, *hecto*, *deca*, dont l'origine est grecque, signifient donc dix mille, mille, cent, et dix ; et ceux de *deci*, *centi*, *milli*, dérivés du latin, désignent un dixième, un centième et un millième.

S'il est question de surface, on dit *mètre carré* ; et *mètre cube*, s'il s'agit de solide.

Ces sept mots *myria*, *kylio*, etc. sont employés pour toutes les autres mesures.

Pour la mesure de l'étendue des terrains, par exemple, on se sert du mot ARE, qui est l'unité des mesures de superficie, et vaut 100 *mètres carrés*. On dira donc *myriare*, *kyliare*, *hectare*, *decare*, ARE, *decare*, *centiare*, qui est le *mètre carré*.

Le LITRE est l'unité des mesures de capacité, soit pour les grains, soit pour les liquides ; il est égal à un décimètre cube. On dira donc *myrialitre*, *kiliolitre*, *hectolitre*, *decalitre*, LITRE, *décilitre*, *centilitre*, *millilitre*.

STÈRE, désigne la voie de bois pour le chauffage ; c'est un *mètre cube*.

Le GRAMME est l'unité de poids ; il vaut 18 grains sur 8450 dix millièmes. D'après le même système, on dit *myriagramme*, *kiliogramme*, *hectogramme*, *décagramme*, GRAMME, *décigramme*, *centigramme*, *milligramme*.

On peut dans l'usage ordinaire se servir des mots *double* et *demi*, et dire, par exemple, *double kiliogramme*, *demi-kiliogramme*, etc.

Il suffit donc pour les nouvelles mesures de retenir les quatre mots : MÈTRE, ARE, LITRE et GRAMME.

Pour les *monnaies*, on a le franc, qui vaut une livre tournois ; le décime, qui est égal à deux sous ; et le centime, qui vaut deux deniers et deux cinquièmes.

La *circonférence du cercle*, dans le nouveau système, est divisée en 400 parties égales, appelées *degrés* ; chaque degré en 100 minutes, etc.

En géographie, le degré s'appelle GRADE, ou *degré décimal* du méridien, qui contient 10 myriamètres ; il se divise encore en kiliomètres. Le kiliomètre est la nouvelle mesure itinéraire, propre à mesurer la distance des lieux. Le *grade* contient 100 kyliomètres, et le kyliomètre 1000 mètres.

La circonférence de la terre est de	40000000 de mètres.
Le quart du méridien terrestre est donc	10000000
Le degré décimal	100000
Le myriamètre	10000
Le kiliomètre	1000

Les cent degrés qui sont depuis l'équateur jusqu'au pôle, dans le quart du méridien, contiennent donc chacun 100 *kiliomètres*, et la totalité de ces cent renferme 10000 kiliomètres.

Le calcul décimal est bien plus facile que l'ancien, puisque toutes ses règles se réduisent à calculer comme pour les nombres entiers, et que la différence consiste seulement à placer à propos la virgule qui sépare les fractions des entiers.

INTRODUCTION
A LA
GÉOGRAPHIE.

La géographie, proprement dite, est la description de la terre; c'est la science qui en fait connaître la forme, l'étendue; c'est le tableau des différentes parties qui la composent.

On divise la géographie en *astronomique* ou mathématique, en *naturelle* ou *physique*, en *historique* ou politique.

La correspondance des différentes parties de la terre avec celles du ciel, est l'objet de la première; on l'examine relativement aux cercles de la sphère, aux pôles, aux zones et aux climats, etc. Dans la seconde, on fait attention aux productions naturelles. Dans la troisième, on observe le gouvernement, les forces, les possessions, les coutumes et usages, les mœurs des différens peuples de la terre; cette géographie *historique* se divise en *ancienne* et en *moderne*; l'ancienne a pour objet la description de la terre, conformément aux connaissances que les Anciens en avaient, et aux possessions des différens peuples qui font partie de l'histoire ancienne; la géographie historique moderne a pour objet la connaissance des possessions actuelles des différens peuples de la terre.

Il va être question d'abord de la géographie astronomique; et pour la facilité de l'élève, nous donnons ici les notions préliminaires qui ont rapport à cette partie, ensuite il sera parlé successivement des deux autres.

DÉFINITIONS PRÉLIMINAIRES.

Le point, considéré mathématiquement, n'a pas d'étendue, c'est-à-dire, aucune *dimension*, et conséquemment ne peut être mesuré.

Il y a trois dimensions, *longueur*, *largeur* et *profondeur*.

1.° La *ligne* est une étendue qui n'a que de la *longueur*; on peut la considérer comme une suite de points, ou plutôt comme la trace que laisserait un point en se mouvant.

La ligne est *droite* ou *courbe*.

La *ligne droite* est la plus courte distance d'un point à l'autre : conséquemment, on n'en peut tirer qu'une d'un point à un autre, et cette ligne suit toujours la même direction dans toute sa longueur.

La *ligne courbe* est celle dont toute la longueur n'est pas dans la même direction. On peut donc mener une infinité de lignes courbes d'un point à un autre, lesquelles seront toutes plus longues que la ligne droite comprise entre ces deux points.

2.° La *surface* est une étendue qui n'a que deux dimensions, *longueur* et *largeur*. On peut la considérer comme une suite de lignes droites contiguës ; elle est *plane* ou *courbe*.

La *surface plane* est celle qui est décrite par une ligne droite, qui se mouvrait parallèlement à elle-même ; conséquemment, une ligne droite, posée dessus, y serait appliquée en tout sens.

La *surface courbe* est celle dont quelques parties s'élèvent ou s'abaissent plus que les autres. Une ligne droite ne pourrait s'y appliquer dans toutes sortes de directions. Une infinité de surfaces courbes peuvent être contenues dans des limites déterminées ; au contraire, il ne peut y avoir qu'une surface plane dans les mêmes bornes.

Les surfaces planes ne varient que par leur étendue, et par la manière dont elles sont bornées par leurs côtés ; considérées sous ce dernier point de vue, on les nomme *figures*.

Toutes les *figures* se rapportent à deux ; savoir, au *triangle* et au *cercle*, qui sont les deux extrêmes de toutes les figures possibles.

Le *triangle* est une figure plane, terminée par trois lignes droites, comme le *quadrilatère* par quatre lignes droites. Si celles-ci sont égales et forment des angles droits, c'est-à-dire de 90 degrés, c'est un *carré*, etc.

Le *cercle* est une figure plane, bornée par une ligne courbe, nommée *circonférence*, dont tous les points sont également éloignés du point du milieu, qu'on appelle *centre*.

Les *rayons* du cercle sont des lignes droites, tirées du centre à la circonférence, et qui, conséquemment, sont toutes égales entre elles.

Le *diamètre* d'un cercle est toute ligne droite menée d'un point de la circonférence à un point opposé, et qui passe par le centre. Il est donc le double du *rayon*. De plus, il partage le cercle en deux parties égales, nommées demi-cercles.

On divise ordinairement la *circonférence* du cercle, soit grand, soit petit, en 360 parties égales, qu'on appelle *degrés*, et que l'on exprime ainsi : *deg.* ou °, ou d. Le *degré* se divise en 60 *minutes*, la *minute* en 60 *secondes*, la *seconde* en 60 *tierces*.

Le *demi-cercle*, ou plus exactement la demi-circonférence, contient donc 180 degrés ; et le $\frac{1}{4}$ de cercle, ou le *quart* de la circonférence, 90 degrés, qui forment la mesure de l'*angle droit*.

Dans la nouvelle division du cercle, la circonférence se partage en 400 degrés, chaque degré en 100 minutes, chaque minute en 100 secondes, chaque seconde en 100 tierces, chaque tierce en 100 quartes.

Lorsqu'il est question de mesures géographiques, chacune d'elle est nommée *grade* ou *degré décimal* du méridien, qui se divise en 100 minutes, et ainsi de suite. Le degré se divise ensuite en *kilomètres*, qui forment la mesure itinéraire pour mesurer la distance des lieues. Le *kilomètre* est composé de mille *mètres*, et le degré décimal de cent kilomètres ; le *mètre* équivaut environ à 3 pieds un pouce.

Les cercles *concentriques* sont ceux qui ont un centre commun. Deux cercles qui se coupent, s'appellent *excentriques* ; et la ligne qui joint les deux centres, s'appelle *ligne d'excentricité*.

Les cercles *parallèles* sont également éloignés les uns des autres dans toutes leurs parties, et peuvent être traversés dans leur centre par une même ligne droite nommée *axe*.

Le *solide* est un corps qui a les trois dimensions, longueur, largeur et profondeur. Il peut être considéré comme un composé de surfaces planes ou courbes, appliquées les unes sur les autres.

La *superficie*, ou extérieur des corps, constitue leur figure, qui, indépendamment du volume, peut varier à l'infini.

Les figures les plus connues sont le *cube* et le *corps sphérique*, *sphère* ou *globe*.

Le *cube* est un solide terminé par six faces carrées et égales ; tel est un dé à jouer.

La *sphère* ou *globe* est un solide renfermé de tous côtés par une surface courbe, dont tous les points sont également distans du point intérieur qu'on nomme *centre*.

Le *diamètre* est une ligne droite qui est tirée d'un point de la superficie à un point opposé, et qui passe par le centre.

Si le globe tourne sur un de ses diamètres, on donne à celui-ci le nom d'*axe*.

Lorsqu'un globe est creux, sa surface extérieure est nommée *convexe ;* la surface intérieure est appelée *concave :* il en est de même d'une portion de la sphère, d'une calote quelconque.

DE LA SPHÈRE.

(Pl. I, et cartes astronomiques.)

L'*ASTRONOMIE* est une science dont l'objet est le mouvement et la disposition des astres ou corps célestes ; c'est pour en faciliter la connaissance, et pour déterminer la correspondance des différentes régions de la terre à ces corps célestes, qu'on a inventé la *sphère artificielle* ou *armillaire*, ainsi que les *globes céleste* et *terrestre*.

La *sphère armillaire* est une sphère évidée, et composée d'un assemblage de cercles qui servent à représenter la disposition des astres et leur mouvement. Anaximandre passe pour en être l'inventeur. Au milieu est un petit globe, quoique notre globe terrestre ne soit point réellement au centre ; mais cette disposition, qui n'a lieu que dans le système de Ptolomée, actuellement rejeté, n'est conservée que pour faciliter la construction de la sphère. Elle est au milieu de la planche première.

Le *globe céleste* représente le ciel étoilé ; c'est une sphère pleine, sur la surface de laquelle sont tracés plusieurs cercles, et sont dépeintes les constellations ou assemblages d'étoiles, avec les figures analogues aux noms qui leur ont été donnés.

Le *globe terrestre* est une sphère également pleine, sur la superficie de laquelle on a tracé différens cercles, et où sont représentées les régions de la terre suivant leur position et leur mesure.

La ligne droite qu'on conçoit tirée par le centre de ces sphères et globes, représente celle qui passerait par le centre de la terre, et autour de laquelle ce globe fait ses révolutions ; c'est ce qu'on nomme *axe de la terre*, etc. Dans le système de Ptolomée, qui place la terre au centre de notre système planétaire, elle se confond avec l'axe du monde sur lequel tout l'univers est supposé tourner ; c'est ce qui fait qu'on a nommé les extrémités de cette ligne *poles*, du mot grec Πωλειν, tourner.

Celui des deux pôles qui est élevé sur notre horizon, et qui, dans la position que doit avoir le globe relativement à nous, est situé entre l'horizon et l'équateur ou ligne équinoxiale, se nomme le *pôle arctique*, *septentrional* ou *boréal : arctique* du mot grec, αρκτος, *ourse*, parce que les Grecs ont nommé *grande ourse* ou *petite ourse*, les deux constellations les plus voisines de ce pôle ; *septentrional*, du nombre de sept, qui est celui des étoiles qui forment la constellation de la *petite ourse*, dont fait partie l'étoile polaire ; et enfin *boréal*, du nom de *Borée*, que les anciens ont donné au vent qui nous vient du nord ou septentrion.

L'autre pôle, qui n'est jamais élevé sur notre horizon, et qui, relativement à nous, est fixé au-delà de l'équateur, se nomme le pôle *antarctique*, *méridional* ou *austral : antarctique*, c'est-à-dire, opposé au pôle arctique ; *méridional*, ou situé vers le point du ciel où nous rapportons le soleil à midi ; et enfin *austral*, du mot *Auster*, nom que les anciens donnaient au vent du midi.

Les cercles dont la sphère est composée, sont representés comme des anneaux qui environnent la surface du globe.

On en a imaginé dix principaux ; six *grands* et quatre *petits*. Les *grands* sont des cercles qui partagent la sphère en deux parties égales, et conséquemment passent par le centre : ce sont l'*horizon*, l'*équateur*, le *méridien*, le *zodiaque*, le *colure des équinoxes*, le *colure des solstices*.

Les petits cercles sont ceux qui divisent la sphère en deux parties inégales, et ne passent point par le centre : on en compte quatre ; le *tropique du Cancer*, le *tropique du Capricorne*, le *cercle polaire arctique* et le *cercle polaire antarctique*.

1°. L'*horizon* est un grand cercle qui divise la sphère en *hémisphère supérieur* et *hémisphère inférieur* ; le premier est celui que nous habitons ; le second est caché sous nos pieds ; mais ces mots ne signifient rien d'absolu : car l'hémisphère qui est supérieur relativement à nous, est inférieur par rapport à nos antipodes, et réciproquement.

On distingue l'horizon en *sensible* et en *rationel*. L'*horizon rationel* ou mathématique est celui qui passe par le centre de la terre, et dont les pôles sont le *zénith* et le *nadir*, c'est-à-dire, sont ces points dont l'un est au-dessus de notre tête, et l'autre au-dessous de nos pieds, et forment l'extrémité de l'axe de l'horizon : ou, si l'on veut, le zénith est le point vertical, ou le point du ciel qui est élevé perpendiculairement sur chaque point du globe terrestre. Le nadir est le point opposé. Un fil à plomb suspendu au-dessus de notre tête, et prolongé des deux côtés, rencontrerait le zénith et le nadir. L'*horizon sensible* est parallèle au premier, et termine notre vue : on le suppose toucher en un point la surface de la terre, et on le nomme aussi apparent. Quoique ces deux horizons soient séparés l'un de l'autre de tout le demi-diamètre de la terre, néanmoins on peut les considérer comme n'étant point éloignés, leur distance n'étant regardée que comme un point relativement à la distance des astres, et sur-tout à celle des étoiles.

La planche 2 des figures d'astronomie, représente ces deux sortes d'horizon. Il y a une troisième sorte d'horizon, qu'on nomme *visible*, qui est l'étendue qu'on peut voir en regardant autour de soi. Si l'œil est à 5 pieds, l'horizon s'étend à 2337 toises sur mer, et à onze lieues sur une montagne de 100 toises.

L'horizon est partagé en plusieurs points. Les quatre principaux sont nommés *cardinaux* ; savoir, 1°. l'*orient*, ou l'*est* : ce point est toujours placé dans un globe ou une carte géographique bien faite, à la droite de celui qui les regarde. 2°. L'*occident* ou l'*ouest*, est toujours à la gauche. 3°. Le *septentrion* ou *nord*, est en haut. Et 4°. le *midi* ou *sud*, est placé au bas de la carte ou globe. Chacun de ces quatre espaces est divisé également en deux par des *points* nommés *collatéraux*. Ces points moyens sont appelés, 1°. *sud-est*, entre le sud et l'est ; 2°. le *sud-ouest* ; 3°. le *nord-est* ; et 4°. le *nord-ouest*. (Voyez la rose des vents, pl. 2 d'Astron.)

L'horizon sert principalement à désigner le *lever* et le *coucher* des astres. Il nous montre la longueur du jour lumineux, selon sa position relativement à la sphère ; celle-ci est *droite*, *oblique* ou *parallèle*. La *sphère* est *droite*, lorsque ses pôles sont dans l'horizon, et conséquemment lorsque le *zénith* et le *nadir* sont dans l'équateur. Dans cette position, l'équateur coupe l'horizon à angles droits ; il en est de même de tous les parallèles à l'équateur. Les peuples qui sont sous la ligne équinoxiale de la terre, ont la sphère droite, et voient les révolutions diurnes des astres se faire perpendiculairement à l'horizon, lesquels sont toujours 12 heures sur l'horizon, puisque ces révolutions se font toujours dans des cercles parallèles à l'équateur.

La sphère est parallèle, lorsque l'équateur est parallèle à l'horizon, ou plutôt se confond avec lui ; dans ce cas, le zénith et le nadir répondent aux pôles de l'horizon, qui sont alors ceux du monde. Elle est telle pour ceux qui habiteraient aux pôles de la terre. Le mouvement des astres y est parallèle à l'horizon.

La *sphère oblique* est celle dans laquelle l'équateur est oblique par rapport à l'horizon. Tous les peuples qui

habitent entre l'équateur et les pôles, ont la sphère plus ou moins oblique. Pour eux, les révolutions diurnes se font à angles obliques à l'horizon. Tous les cercles parallèles que les astres décrivent chaque jour, sont coupés en deux parties inégales, d'où l'inégalité des jours.

Les apparences des mouvemens célestes sont donc entièrement différentes dans ces trois positions; et rien n'est plus aisé que de les concevoir. La planche I. représente la sphère droite : on y voit les deux pôles à l'horizon; l'équateur et les cercles qui lui sont parallèles coupent l'horizon à angles droits. La sphère armillaire, dans laquelle un pôle est élevé au-dessus de l'horizon et l'autre au-dessous, donne une idée de la sphère oblique; dans la sphère parallèle, qui est au haut de la même planche et à gauche du spectateur, on aperçoit l'équateur confondu avec l'horizon.

C'est sur l'horizon qu'on compte l'*amplitude* d'un astre, laquelle est l'arc de l'horizon compris entre l'équateur et l'astre; elle est orientale ou occidentale. L'*azimuth* d'un astre est l'arc de l'horizon compris entre le méridien du lieu et le vertical qui passe par l'astre.

2°. L'*équateur* est un grand cercle, qui, étant également éloigné des deux pôles, partage la sphère en hémisphère septentrional, et en hémisphère méridional; il a les mêmes pôles et le même axe que la sphère. Lorsque le soleil décrit ce cercle, ce qui arrive deux fois l'an, les jours sont égaux aux nuits par toute la terre, excepté sous les pôles. Ces deux époques sont le 1 *germinal* (21 mars), l'équinoxe du printemps; et le 1 *vendémiaire* (22 septembre), l'équinoxe d'automne. On observera que les peuples qui habitent la partie septentrionale du globe, ont les saisons contraires à celles des habitans de la partie méridionale. Les pôles de l'équateur coïncident avec ceux du monde; les points où l'équateur coupe l'horison, sont le vrai orient et le vrai occident, c'est-à-dire ceux des équinoxes. C'est de l'équateur qu'on commence à compter les latitudes et les climats; nous en parlerons bientôt.

L'équateur, qui, selon les anciennes mesures, est divisé en 360 degrés, par les nouvelles l'est en 400 degrés, et chaque degré vaut 100 kilomètres : sa circonférence est donc de 40,000 kilomètres; son quart de 10,000 kilomètres.

3°. Le *méridien* est un grand cercle qui passe par les pôles de la terre, et par le zénith et le nadir : il divise le globe en hémisphère *oriental* et hémisphère *occidental*; d'où il résulte que le méridien est perpendiculaire à l'horizon, et qu'il sert à marquer le point vertical de chaque lieue. Il coupe aussi l'équateur à angles droits en deux parties égales; il détermine le milieu de la course des astres sur l'horizon. On l'a nommé méridien, parce qu'il est midi (*meridies*) pour tous les peuples qui sont sous cette ligne, quand le soleil paraît y passer. On change de méridien toutes les fois qu'on va d'orient en occident; mais on n'en change pas en allant du nord au sud, ou réciproquement. Au contraire, dans quelque direction qu'on avance, on change d'horizon.

On observera que l'aiguille aimantée décline actuellement d'environ 23 degrés à l'ouest; jusqu'à présent, la déclinaison a augmenté d'un degré tous les six ans, à Paris.

4°. Le *zodiaque* est un grand cercle qui coupe obliquement l'équateur; de sorte que ces deux cercles font un angle de 23 degrés et environ 28 minutes. Les astronomes donnent à ce cercle une largeur de 16 à 17 degrés; puisque Vénus, qui s'écarte le plus de son milieu, n'a jamais au-delà de 8 degrés $\frac{1}{2}$ de latitude, laquelle est coupée également en deux par l'*écliptique*, cercle que le soleil *paraît* parcourir en un an; car c'est réellement la terre qui suit exactement cette route. Le zodiaque contient encore les orbites de toutes les autres planètes, lesquelles s'écartent de l'écliptique, tantôt à droite, tantôt à gauche, en faisant leur révolution. Le zodiaque touche les deux tropiques, et il est divisé par l'équateur en partie septentrionale et en partie méridionale. On l'a appelé zodiaque,

du mot grec ζωον, qui signifie *animal*; parce que sur le globe céleste, les signes du zodiaque sont représentés par des figures d'animaux.

Le soleil paraît constamment suivre l'écliptique pendant sa révolution annuelle, d'occident en orient, en avançant chaque jour d'environ un degré, pour aller d'un tropique à l'autre dans l'espace de six mois. Le zodiaque renferme les 12 *signes*, anciennement appelés les 12 maisons du soleil. Les noms de ces signes et des constellations qui leur répondaient autrefois, sont exprimés en ces deux vers latins :

Sunt Aries, Taurus, Gemini, Cancer, Leo, Virgo,
Libraque, Scorpius, Arcitenens, Caper, Amphora, Pisces.

Voici comme on les a rendus en français.

Bélier, Taureau, Gémeaux, Ecrevisse, Lion,
Vierge ; voilà les six pour le septentrion.
Nous en comptons aussi six pour l'autre hémisphère :
Balance, Scorpion, Archer ou *Sagittaire,*
Capricorne, Verseau, Poissons :
Etant pris trois par trois, ils marquent les saisons.

On observera que le signe du Bélier prend son commencement à l'intersection de l'équateur et de l'écliptique ; et que le commencement de la Balance est à l'autre intersection de ces deux cercles.

On observera encore que l'obliquité de l'écliptique diminue d'une demi-minute tous les 100 ans.

5°. et 6°. Le *colure des équinoxes* et le *colure des solstices*, sont deux grands cercles qui se coupent perpendiculairement aux pôles de la sphère ou du monde, et dont l'un passe par les *points équinoxiaux*, et l'autre par les *points solsticiaux*. Les signes équinoxiaux sont le Bélier et la Balance ; les signes solsticiaux sont le Cancer ou l'Ecrevisse, et le Capricorne. Les deux colures divisent l'équateur et le zodiaque en quatre parties égales, comprenant chacune 3 signes pour chaque saison.

De ces six grands cercles, il y en a quatre fixes et immobiles ; savoir, l'équateur, le zodiaque et les deux colures ; et deux mobiles, l'horizon et le méridien. Les deux premiers gardent toujours leur même situation sur le globe, et sont représentés sur sa surface : les deux derniers changent suivant la diversité des lieux où l'on se trouve ; et pour cette raison, on les imagine hors du globe. Quant aux deux colures, on ne les représente que sur la sphère armillaire.

7°. Le *tropique du Cancer* est un petit cercle au nord de l'équateur, auquel il est parallèle, et qui en est éloigné d'environ 23 degrés et 28'. Il marque le solstice d'été, parce que le soleil le décrit alors ; il indique de ce côté la borne de la course apparente de cet astre, qui revient ensuite vers l'équateur. C'est vers le 3 messidor (21 juin), que le soleil parcourt le tropique du Cancer ; et ce jour est le plus long de l'année pour les habitans de l'hémisphère septentrional.

8°. Le *tropique du Capricorne* est un petit cercle, parallèle à l'équateur du côté du sud : il en est également éloigné que l'autre tropique ; savoir, d'environ 23 degrés 28' ; il désigne le solstice d'hiver, et termine de ce côté la course du soleil. Le soleil décrit le tropique du Capricorne le 1 nivôse (le 21 décembre).

Les deux tropiques sont donc éloignés entr'eux de 47 degrés environ ; ils forment les bornes du mouvement annuel du soleil, et marquent le plus long et le plus court jour de l'année, et la plus grande déclinaison de cet astre vers l'un ou l'autre pôle.

9°. et 10°. Les *cercles polaires* sont de petits cercles parallèles à l'équateur, et qui sont également éloignés chacun de leurs pôles ; savoir, de 23 degrés 28' environ. Le *cercle polaire arctique* est vers le nord ou pôle arctique. Le *cercle polaire antarctique* est vers le midi ou pôle antarctique. Ces deux cercles sont censés décrits par

les pôles de l'écliptique. Sur les globes et les planisphères, ces deux cercles renferment les pays où les plus grands jours et les plus grandes nuits sont au-dessus de 24 heures, en allant de chacun de ces cercles au pôle voisin.

Parmi ces dix cercles, il y en cinq, savoir, l'équateur, les deux tropiques et les deux polaires, qui sont parallèles entr'eux ; c'est-à-dire, par-tout également distans l'un de l'autre, et n'ayant d'autres pôles que ceux du monde.

Le *cercle horaire* est un petit cercle, fixé sur le méridien d'une sphère, qui est divisé en 24 heures, qui sont marquées par une aiguille qui tourne avec l'axe de la sphère, à l'extrémité duquel on l'a fixée : pour les habitans de l'hémisphère septentrional, cette aiguille est du côté du pôle-nord ; c'est le contraire par rapport à l'autre hémisphère. Ce cercle sert à faire plusieurs opérations curieuses.

Outre ces cercles, il y en a d'autres qui sont en usage, quoiqu'ils ne soient pas représentés dans la sphère armillaire. On en compte quatre grands ; savoir, les *verticaux*, les cercles *de déclinaison*, ceux *de latitude*, et les cercles *horaires*.

Les cercles verticaux, nommés aussi *azimuths*, sont de grands cercles qui passent et se coupent tous par les points du zénith et du nadir, et conséquemment sont perpendiculaires à l'horizon On peut en compter autant qu'il y a de points dans l'horizon. Le *premier vertical* passe par les deux points de l'horizon, qui sont les deux pôles du méridien : ce dernier cercle, qui est lui-même un azimuth, est perpendiculaire au premier vertical. On doit se rappeler que les deux pôles du méridien sont le vrai *est* et le vrai *ouest*. Les cercles verticaux servent à mesurer la hauteur d'un astre au-dessus de l'horizon par l'arc de ces cercles compris entre un astre et l'horizon.

Les cercles de *déclinaison* sont de grands cercles qui passent par les pôles du monde ou de l'équateur, et qui coupent ce cercle à angles droits. Leur usage est de mesurer la déclinaison d'un astre ou d'un point du ciel, laquelle n'est autre chose que sa distance à l'équateur, qui se mesure par l'arc du cercle de déclinaison compris entre le centre de l'astre et l'équateur. Il est inutile de prévenir que les cercles de déclinaison sont autant de méridiens. Par conséquent, afin de connaître la déclinaison de quelque point de l'écliptique, on place ce point sous le méridien de la sphère ; et le nombre de degrés compris entre ce point et l'équateur, montre sa déclinaison.

Les *cercles de latitude* sont de grands cercles qui passent par les pôles de l'écliptique ou du zodiaque, et qui conséquemment coupent à angles droits le zodiaque même, et tous les cercles qui lui sont parallèles. Ils servent à mesurer la latitude des astres, qui est la distance d'un point céleste à l'écliptique, laquelle est mesurée par l'arc d'un cercle de latitude compris entre ce point et l'écliptique. On emploie aussi ces cercles pour déterminer les longitudes des astres.

Les *cercles horaires* sont de grands cercles qui passent par les pôles du monde, et qui par conséquent sont perpendiculaires à l'équateur ; ces cercles ne diffèrent pas réellement des méridiens. Le soleil paraissant faire sa révolution diurne en 24 heures, et 15 degrés en une heure, il y a 24 cercles horaires ; car 24 multiplié par 15 font 360. Mais comme chaque moitié d'un cercle horaire fait l'office d'un cercle entier, on n'en trace que 12. Le premier cercle horaire passe par le 15.e degré de l'équateur vers l'orient ; le second par le 30.e degré, et ainsi de suite.

Les petits cercles qui ne sont pas représentés dans la sphère armillaire, sont les cercles de *longitude* et les *almicantarath*.

Les cercles *almicantarath* sont ceux qui sont parallèles à l'horizon, et qui coupent perpendiculairement les cercles verticaux ; ces cercles sont d'autant plus petits, qu'ils sont éloignés de l'horizon. Leur usage principal est de déterminer la hauteur des astres, tous ceux qui répondent au même almicantarath ayant la même hauteur.

Les *cercles de longitude* sont de petits cercles parallèles à l'écliptique, et qui sont par conséquent perpendiculaires aux cercles de latitude. La *longitude céleste* est la distance d'un point du ciel au premier cercle de latitude, qui passe par le premier degré du bélier. Cette distance se mesure par un arc du cercle de longitude compris entre ce point et le premier cercle de latitude, ou par un arc semblable de l'écliptique. Il y en a qui donnent aux cercles parallèles à l'écliptique le nom de cercles de latitude.

La situation des astres est déterminée par la latitude et la longitude; de même par la *déclinaison* et l'*ascension*. L'*ascension* d'un astre est la distance, selon l'ordre des signes, depuis le commencement du bélier sur l'équateur, jusqu'à un autre point de l'équateur qui se lève en même temps que l'astre. L'ascension est *droite* ou *oblique*; la première convient à la sphère droite, et la seconde est pour la sphère oblique. On nomme *différence ascensionnelle* la différence qui est entre ces deux ascensions; elle vient de ce qu'un astre se lève ou se couche plutôt ou plus tard dans la sphère oblique que dans la sphère droite, quoique les peuples de ces deux endroits soient sous le même méridien.

NOTIONS
SUR LES ASTRES
ET LE GLOBE CÉLESTE.

DANS le ciel il y a plusieurs sortes d'astres, des étoiles et des planètes. Les étoiles brillent par elles-mêmes; les planètes n'ont qu'une lumière empruntée. Les étoiles sont autant de soleils, autour desquels les planètes font leurs révolutions. Dans notre système solaire, le soleil est au centre, et les planètes suivantes circulent autour de lui, d'occident en orient, dans des temps différens, dans cet ordre, en commençant par les plus proches de cet astre.

Mercure, *Vénus*, la *terre* avec la lune son *satellite*; *Mars*, *Jupiter* avec ses quatre *satellites*; *Saturne* avec sept *satellites* et son anneau; *Herschel*, découvert en 1781, avec ses deux *satellites*, découverts en 1787, et six autres observés ensuite. Les *comètes* circulent ensuite autour du soleil dans des orbites très-alongées; il y en a 84, en y comprenant celles de 1793.

On a imaginé plusieurs systèmes ou dispositions des astres. Pythagore et Platon supposèrent anciennement la terre immobile au centre du monde, ainsi qu'Eudoxe, Aristote et plusieurs autres. Cette hypothèse a été suivie par un grand nombre d'autres. Le plus célèbre d'entr'eux est *Ptolomée*, qui a placé la terre au centre de l'univers, et les autres planètes avec le soleil et les étoiles circulant autour. (Voyez cet arrangement dans la planche I., représenté comme il est dans son almageste.) *Copernic* met le soleil au centre de l'univers, et les planètes se meuvent autour de lui, dans l'ordre dans lequel nous les avons d'abord nommées. (Voyez la même planche.)

Tycho-Brahée, voulant tenir un milieu, a imaginé un système mixte, dans lequel la terre est au centre, environnée par l'orbite de la lune, et ensuite par celle du soleil, autour duquel, comme centre, circulent Mercure, Vénus, Mars, Jupiter, et Saturne; le soleil et ces cinq planètes tournent autour de la terre. Mais celui-ci et le système de Ptolomée sont absolument opposés aux observations astronomiques et aux lois de la physique. Le seul système de Copernic doit être admis, etc.

Afin de représenter le système de Copernic, on a construit un appareil appelé sphère de Copernic, dans laquelle on voit cette disposition des planètes autour d'une boule dorée qui est au centre. Deux poulies, l'une fixe, l'autre mobile par le moyen d'une petite corde sans fin, sont cause que quand le globe de la terre, dont l'axe est incliné, tourne, il est toujours parallèle à lui-même, et imite le mouvement réel de la terre; d'où l'on peut aisément expliquer l'inégalité des saisons, etc.

Pour

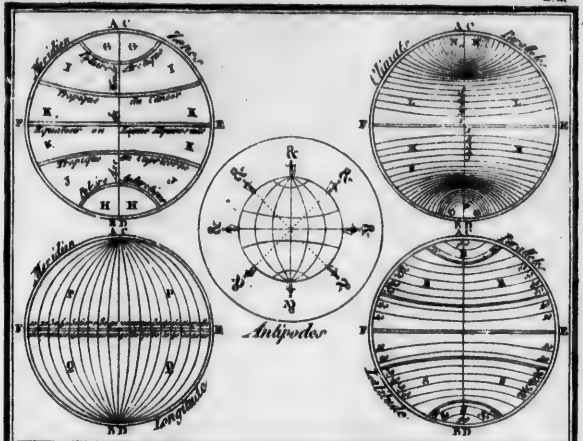

DIVISION ASTRONOMIQUE DU GLOBE TERRESTRE

Poles du Monde et Point Cardinaux

A. *Pole Arctique*, B.. *Pole Antarctique*, C.. *Septentrion ou Nord*,
D.. *Midi ou Sud*. E.. *Orient ou Est*. F.. *Occident ou l'Ouest*,

LES ZONES DE LA SURFACE DE LA TERRE.

G. *La Zone glaciale du côté du Septentrion*, H.. *la Zone glaciale du côté du Midi*, I. *La Zone tempérée du Septentrion*, J.. *La Zone tempérée du Midi*.
K. *La Zone Torride separée en deux parties égales par l'Equateur*.

DIVISION DES CLIMATS.

L. *24 Climats Septentrionaux de demie heure*, M. *24 Climats Méridionaux de demie heure* N.. *6 Septentrionaux de mois*. O.. *6 Méridionaux de mois*,

DEGRÉS DE LONGITUDE DE LA TERRE.

P. *180 Degrés de Longitude Orientale*, Q. *180 degrés de Longitude Occidentale*.

DEGRÉS DE LATITUDE DE LA TERRE.

R. *90 Degrés de Latitude Septentrionale*, S *90 Degrés de Latitude Méridionale*.
T Afriens *ou habitans de la Zone Torride sous l'Equateur, ils n'ont point d'ombre le jour de l'Année ou le Soleil est perpendiculaire sur leur tête*.
V Amphisciens *Habitans entre les Tropiques et l'Equateur dont l'Ombre*

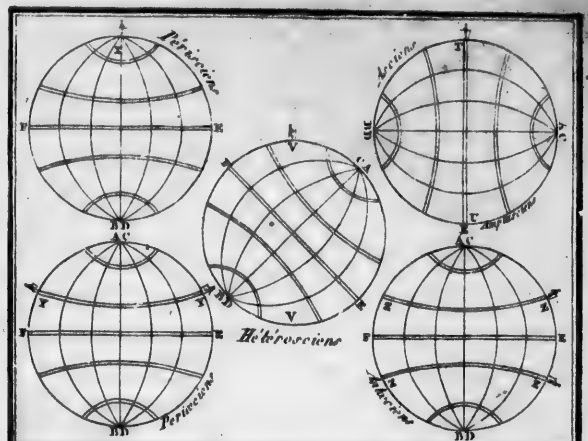

EN CERCLES, ZONES, CLIMATS, LONGITUDE, LATITUDE, &c

Diverſité des Ombres du Soleil à Midi.

tombe tantôt vers le Midi, tantôt vers le Nord,
V Hétérosciens *Habitans des Zones tempérées qui à Midi ont leur Ombre du côté différent*,
X Périsciens *Habitans des Zones froides dont l'Ombre fait le tour de l'Horizon en certains tems de l'Année ou le Soleil est toujours sur l'Horizon de ces peuples*,

DIFFERENTES POSITOINS DES HABITANS DU GLOBE.

Y Périsciens *Ils habitent sous un même parallele et sous un même Cercle méridien, mais en deux différents demi Cercles de ce méridien de sorte qu'ils ont les mêmes Saisons en même tems, mais leurs heures opposées. Quand par exemple les uns ont midi les autres ont minuit*.
Z Antisciens *Ils habitent sous le même portion du Méridien comprise entre les deux Poles; et y sont à même distance de l'Equateur, mais les uns du côté du Nord et les autres du côté du midi en sorte qu'ils ont les mêmes heures mais les Saisons contraires*,
& Antipodes *Ce sont les Habitans de la Terre diamétralement opposés les uns aux autres, il sont sous des Cercles parallèles, également éloignés de l'Equateur et sous différentes moitiés du même méridien. Ils ont tout opposé Saisons, Jours et Heures*.

DEMONS

Phases de
chose que le
mois. Le Sol
senté; ainsi
moitie eclai
avoir quatre
Eclipse du
ce quine peut
ne dans les N
le Soleil et la
Eclipse de L
souffre la Lu
Soleil ce qui
ou de la plein
comme celle
Refraction
milieu plus d

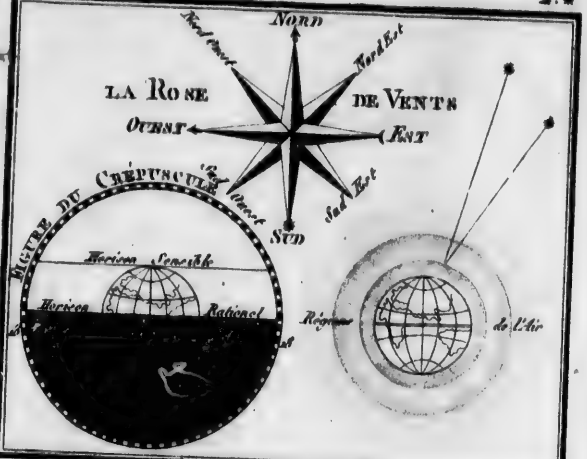

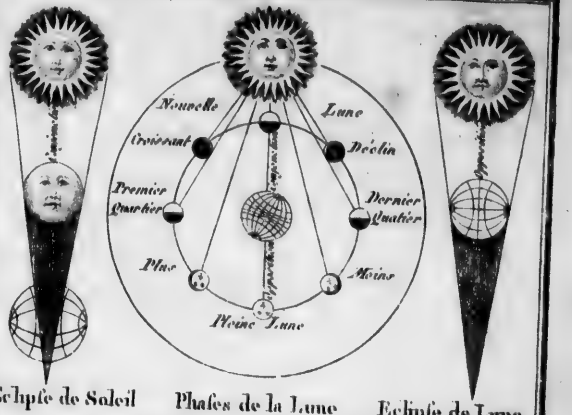

Eclipse de Soleil — Phases de la Lune — Eclipse de Lune

DEMONSTRATION DE QUELQUES EFFETS DU SOLEIL ET DE LA LUNE ET DES PRINCIPAUX OBJETS DE L'ASTROLOGIE

Phases de la Lune. Les differentes Phases de la Lune ne sont autre chose que les differentes figures sous lesquelles elle nous paroit tous les mois. Le Soleil eclaire toujours la moitié du Corps rond qui lui est présenté; ainsi il eclaire toujours la moitié de la Lune: Mais comme la moitié eclairé se présente differemment à la Terre, la Lune paroit avoir quatre differentes faces que l'on appelle Lunaisons.

Eclipse du Soleil. C'est lorsque la Terre est privée de sa lumiere ce qui ne peut arriver qu'au moment précis de la Conjonction avec la Lune dans les Nœuds de l'Ecliptique alors la Lune est directement entre le Soleil et la Terre.

Eclipse de la Lune. C'est la privation de la lumiere du Soleil que souffre la Lune. La Terre se trouve alors directement entre elle et le Soleil ce qui ne peut arriver que dans le point précis de l'opposition ou de la pleine Lune. Ainsi c'est la Terre qui eclipse la Lune comme celle ci eclipse le Soleil.

Refraction. C'est lorsque les Rayons de la lumiere passent d'un milieu plus dense dans un plus rare ou d'un plus rare dans un plus dense qu'ils ne viennent point à nos yeux par une ligne droite; Mais par une ligne courbe, et qu'ils se rompent, c'est ce qu'on appelle Refraction.

Athmosphere. On la divise en trois Régions la plus basse qui est la première, la moyenne qui est la 2e. et la plus haute qui est la 3e. L'Air que nous respirons dans la plus basse Région est chargée de Vapeurs et d'Exhalaisons qui sortent de la Terre, de l'Eau et même des Animaux par transpiration. Ces Exhalaisons et ces vapeurs s'élevant jusqu'à la 2e. Région ou elles s'arretent, forment la pluye, la grêle, les Eclairs, le Tonnerre &c. La 3e. Région est composée d'un air extrement pur qui n'est pas propre à la respiration.

Crepuscule. C'est le peu de lumiere ou le peu de Lueur qui paroit apres le lever et qui reste apres le coucher du Soleil. Le matin on l'appelle Aurore, et le soir Crepuscule. Les Crépuscules commencent et finissent lorsque le Soleil est environ à 18 degrés au dessous de l'Horizon.

Vent. Mouvement plus ou moins violent de l'Air poussé d'un lieu à un autre. On divise les Vents en quatre Cardinaux et en quatre Collatéraux.

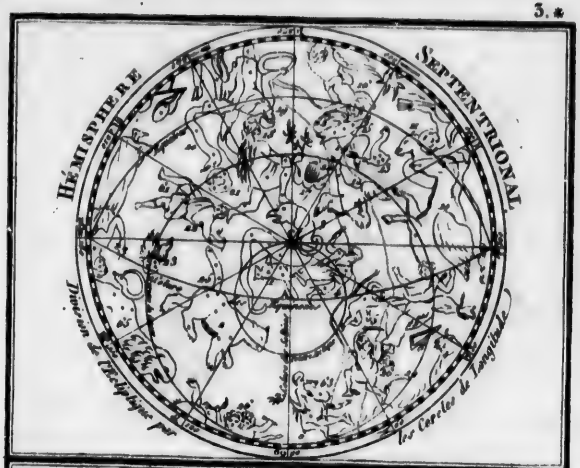

PLANISPHERE OU REPRESENTATION DU GLOBE CELESTE

A Pôle Arctique — B Pôle Antarctique — C Pôles de l'Ecliptique

Constellations du Zodiaque coupés par l'Ecliptique

♈ Belier	♌ Lion	♐ Sagittaire
♉ Taureau	♍ Vierge	♑ Capricorne
♊ Gemeaux	♎ Balance	♒ Verseau
♋ Ecrevisse	♏ Scorpion	♓ Poisson

Constellations Septentrionales ou Boréales

1. Petite Ourse	11. Petit Cheval	21. Couronne Boréal
2. Grande Ourse	12. Cygne	22. Bouvier
3. Dragon	13. Dauphin	23. Chevelure de Bérénice
4. Cephé	14. Flèche	24. Lyre et Véga
5. Cassiopée	15. Aigle	25. Chariot de David
6. Cocher	16. Antinous	26. Castor et Pollux
7. Persée	17. Vautour	27. Playades
8. Triangle Boréal	18. Hercule	28. Tête de Méduse
9. Andromede	19. Serpentaire	29. Fleur de Lis
10. Pegaze	20. Serpent	30. Etoile Polaire

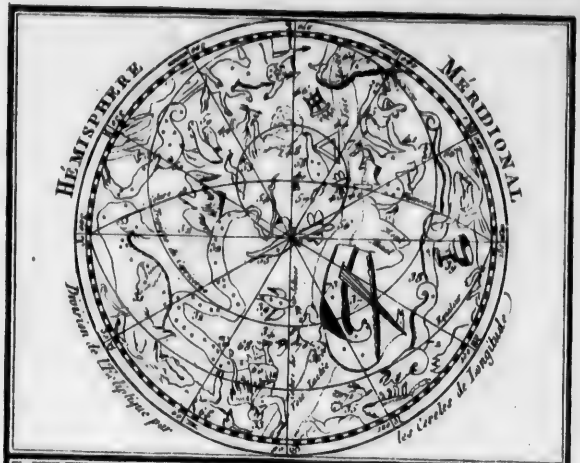

EN DEUX PLANS HEMISPHERES COUPÉS PAR L'ECLIPTIQUE

Constellations Meridionales ou Australes

31. Baleine	41. Centaure	51. Poisson Austral
32. Eridan	42. Croix	52. Phenix
33. Orion	43. Abeille	53. Toucan
34. Lievre	44. Triangle Austral	54. Hydre mâle
35. Petit Chien	45. Loup	55. Dorade
36. Grand Chien	46. Autel	56. Poisson volant
37. Navire	47. Couronne Australe	57. Cameleon
38. Hydre Aquatique	48. Paon	58. Oiseau Indien
39. Coupe	49. Indien	59. Colombe
40. Corbeau	50. Grue	60. Les trois Rois

Etoiles de la premiere Grandeur.

61. Arctus	66. Epy de la Vierge	71. Procion
62. Altaire	67. Antares	72. Cœur de l'Hydre
63. Chevre	68. Rigel	73. Canopus
64. Aldebaran	69. Alcanar	74. Pied du Centaure
65. Regulus et la Queue du Lion	70. Syrius ou la Canicule	75. Phomahan

Pour bien connaître dans la sphère naturelle et céleste les cercles qu'on y a supposé décrits, il faut, par exemple, observer la route que paraît tenir le soleil le jour des équinoxes ; on verra bientôt qu'il suivra les constellations suivantes, qui sont dans l'équateur, les poissons, la tête de la baleine, le baudrier d'Orion, les pieds du petit chien, le col de l'hydre ; ce cercle partage encore le corps de la vierge en diagonale, le serpent et le serpentaire, Antinoüs, la tête du verseau, et revient à un des deux poissons, celui qui est austral.

Le jour de chaque solstice, on connaîtra les constellations sur lesquelles passe le soleil, lorsqu'il décrit le tropique du cancer ou le tropique du capricorne. La route du soleil, pendant son mouvement annuel, sera désignée également par la suite des constellations zodiacales, et réciproquement ; de sorte que la connaissance d'un objet indiquera l'autre.

Il y a trois sortes de révolutions des planètes, la *révolution tropique*, la *révolution sidérale*, et la *révolution synodique*.

La révolution tropique est le retour à l'équinoxe pour chaque planète.

Quant à la révolution sidérale, il faut savoir que les étoiles s'éloignent chaque année des équinoxes de 50″, et que le soleil ne revient aux mêmes étoiles que 20′ plus tard qu'aux équinoxes, et que ce retour est ce qu'on appelle l'*année sidérale*.

La révolution synodique est le retour d'une planète à sa conjonction : cette révolution est plus longue que la véritable période.

Revolution tropique.

	ans.	jours.	heures.	min.	S. D.
Le soleil,	1	0	5	48	48,0
La lune,	0	27	7	43	4,7
Mercure,	0	87	23	14	52,7
Vénus,	0	224	16	41	27,5
Mars,	1	321	22	18	27,4
Jupiter,	11	315	14	39	2,0
Saturne,	29	161	19	16	15,5
Herschel,	83	294	8	39	

Révolution sidérale.

	ans.	jours.	heures.	min.	S. D.
Le soleil,	1	0.	6	9	8,0
La lune,	0	27	7	43	11,5
Mercure,	0	87	23	15	43,6
Vénus,	0	224	16	49	10,6
Mars,	1	321	23	30	35,6
Jupiter,	11	317	14	27	10,8
Saturne,	29	174	1	51	11,2
Herschel,	84	29	0	29	

Révolution synodique.

	jours.	heures.	min.	sec.
Le soleil,	.	.	.	.
La lune,	29	12	44	3
Mercure,	115	21	3	34
Vénus,	583	22	6	52
Mars,	779	22	28	37
Jupiter,	398	19	12	54
Saturne,	378	2	12	38
Herschel,	369	16	35	53

Diamètres en lieues.

Le soleil, ...	319324
La terre, ...	2864
La lune, ...	782
Mercure, ...	1166
Vénus, ...	2743

Mars,	1490
Jupiter,	31111
Saturne,	28194
Anneau de Saturne	60719
Herschel,	12410

Diamètres par rapport à la terre.

Le soleil,	Cent et onze diam. de la terre ou	111,45
La terre,		1,000
La lune,	Un quart, ou $\frac{1}{4}$ du diam. de la terre	0,2731
Mercure,	Deux cinquièmes,	0,4012
Vénus	Plus petite d'un vingt-cinquième.	0,9593
Mars,	Moitié, ou	0,5199
Jupiter,	Onze diamètres,	10,862
Saturne,	Dix diamètres de la terre	9,983
Ann. de Sat.	Vingt-trois diamètres.	23,294
Herschel,	Quatre et un tiers.	4,332

Grosseur ou volume par rapport à la terre.

Le soleil est quatorze cent mille fois plus gros que la terre.
La lune est la quarante-neuvième partie de la terre.
Mercure est un quinzième de la terre.
Vénus, neuf dixièmes de la terre.
Mars, un septième.
Jupiter, 1281 fois plus gros que la terre.
Saturne, 995 fois plus gros que la terre.
Herschel, 80 fois plus gros que la terre $\frac{1}{100}$.

Densité par rapport à la terre.

Le soleil,	0,25484
La lune,	0,74200
Mercure,	2,583
Vénus,	1,0379
Mars,	0,656
Jupiter,	0,25800
Saturne,	0,10422
Herschel,	0,2204

Masse par rapport à la terre.

Le soleil,	3,51886
La terre,	1
La lune,	0,01511
Mercure,	0,1668
Vénus,	0,9500
Mars,	0,1025
Jupiter,	330,60
Saturne,	103,69
Herschel,	1774

Vitesse des graves à leur surface.

Le soleil,	427 pi.	88
La terre,	15	1037
La lune,	3	060
Mercure,	15	654
Vénus,	15	421
Mars,	5	154
Jupiter,	42	344
Saturne,	15	714
Herschel,	14	373

Distance moyenne à la terre en lieues de 2283 toises.

Le soleil,	34357480
La terre,	
La lune,	
Mercure,	34357480
Vénus,	34357480
Mars,	52350240
Jupiter,	178692550

Saturne, ...	327748720
Herschel, ...	659100760

Vitesse des planètes en lieues pour une minute.

Le soleil, ...	
La terre, ...	415
La lune, ...	14
Mercure, ...	667
Vénus, ...	488
Mars, ...	337
Jupiter, ...	182
Saturne, ...	134
Herschel, ...	95

La lune et toutes les planètes, leurs satellites et les comètes, en circulant autour du soleil, présentent des phases, c'est-à-dire, différentes apparences lumineuses, qui forment à nos yeux différentes figures, dans divers temps de leurs révolutions. La lune, par exemple, paroît quelquefois nouvelle, d'autres fois pleine, et dans ses quadratures. Ces divers effets résultent de ce qu'un corps lumineux, comme le soleil, éclaire toujours la moitié d'un corps opaque et rond qui est devant lui, et que la moitié de l'hémisphère éclairé des planètes se présente toute entière, ou en partie plus ou moins grande, à la terre; et d'autres fois, celle-ci n'aperçoit que la face obscure. Il n'est personne qui n'ait observé ces phénomènes dans la lune : on les voit gravés dans la planche 2, où l'orbite de la lune enveloppe la terre. La lune fait sa révolution en 27 jours, 7 heures, 43′, 4″, 7 d. Mais pour rejoindre ensuite le soleil, elle demeure un certain temps, qu'il faut ajouter à la première révolution; et on a alors la révolution synodique, qui est de 29 jours, 12 heures, 44′, 3″.

Cette figure peut servir à faciliter la connaissance des *éclipses*. L'*éclipse* de lune est produite par l'interposition de la terre entre la lune et le soleil, ainsi que la figure qui est dans cette planche le montre. La lune est alors dans l'ombre de la terre, et ne peut par conséquent recevoir la lumière du soleil.

L'*éclipse de soleil* a lieu lorsque la lune est entre la terre et le soleil; celui-ci ne pouvant alors l'éclairer, il y a une privation de lumière ou éclipse. (Voyez la figure 1 de cette seconde planche.)

Autour des planètes, et même des astres proprement dits, est une *atmosphère*, plus ou moins haute, plus ou moins dense, qui les enveloppe. On l'a divisée autrefois en trois régions, etc.

Les rayons de lumière émanés du soleil se rompent, se brisent, ou réfractent, lorsqu'ils entrent obliquement dans une atmosphère, qui est toujours plus dense que le milieu qu'ils ont d'abord traversé; il en est de même lorsqu'ils sortent obliquement de cette atmosphère. Ainsi la *réfraction* a lieu, soit lorsque les rayons passent obliquement d'un milieu plus dense ou plus attirant, dans un autre qui l'est moins, soit lorsqu'ils vont de la même manière d'un milieu moins dense ou moins attirant, dans un autre qui l'est davantage.

C'est à la réfraction qu'il faut attribuer le *crépuscule* du matin ou du soir, etc. L'atmosphère de la terre ayant plus de densité que le milieu que les rayons lumineux abandonnent pour y entrer, les rayons qui y tombent obliquement doivent se réfracter, et produire le phénomène dont il est ici question.

Sur le *globe* et sur le *planisphère céleste*, les constellations sont représentées. (Voyez la planche 3, avec leurs noms, et celui sur-tout des étoiles de première grandeur, telles qu'*Arcturus* dans la robe du Bouvier, etc.) La sphère étoilée étant divisée en groupes ou constellations, la connaissance des étoiles est bien plus aisée. On ne forma d'abord dans la Grèce que 48 constellations, ou 50 avec *Antinoüs* et la *Chevelure*, qui comprenoient 1022 étoiles. Actuellement on compte 100 constellations,

BIBLIOTHÈQUE S.M.E. 1964 Séminaire de Québec

et plus de 2000 étoiles faciles à distinguer à la vue simple ; les catalogues de Flamsteed et de la Caille, en contiennent environ 4000 visibles sur l'horizon. Lalande et autres en ont observé environ 30000 avec des instrumens. Il y en a plus de 80000 visibles avec une lunette de sept pieds et demi ; et environ 80 millions avec le télescope de 20 pieds de Herschell.

On peut connaître les constellations par le moyen d'un globe céleste, ou des cartes célestes, comme celles de la Hire, de Flamsteed ; les hémisphères de Sénex, de Vaugondy, etc. ; ou par la méthode des alignemens. La planche 3 donnera une idée des constellations, suffisante pour l'objet de cet ouvrage, qui ne permet pas une certaine étendue.

DE LA TERRE

ET DU GLOBE TERRESTRE.

La division la plus générale du globe est en terre et en eau. Les terres se partagent en *continent* et en *îles*.

Le continent est une grande partie de la terre, qui renferme plusieurs régions, plusieurs états ; on l'appelle aussi *Terre-ferme*. L'*état* est une étendue de pays possédée par un souverain ou par une république. Il y a deux grands continens ; l'*ancien*, qu'on nomme encore l'*ancien-monde*, et le *nouveau*, aussi appelé le *Nouveau-Monde*. Le premier renferme l'Europe, l'Asie, l'Afrique ; et le second contient l'Amérique.

L'*île* est une portion de terre environnée d'eau de tous côtés ; tels sont la Corse, la Sardaigne, l'Angleterre.

La *presqu'île*, ou *péninsule*, ou *chersonèse*, est une étendue de pays environnée d'eau, excepté d'un côté, par lequel elle communique ou est attachée au continent. Ce côté ou portion de terre, qui empêche qu'une presqu'île ne soit une île, s'appelle *isthme*.

Les *côtes* sont les parties de la terre qui bornent ou bordent la mer.

Le *cap* ou *promontoire* est une élévation de terre qui s'avance en pointe dans la mer. Le cap diffère de la *pointe*, en ce que celle-ci n'a que peu ou point d'élévation.

La *montagne* est une éminence de terre fort exhaussée au-dessus de ce qui lui est contigu.

Le *volcan* est une montagne creuse qui jette du feu.

Les *collines* sont de petites montagnes.

Les *rochers* sont des élévations arides, formées de pierre, qui s'élèvent communément au-dessus de la terre.

Les *vallées* sont des abaissemens de terre entre des montagnes ou des collines.

La *plaine* est une grande étendue de terre sans élévation ou abaissement considérable.

Les *bancs*, les *syrtes*, les *basses*, les *écueils*, les *brisans* et les *secques*, ont la figure d'île ; mais leur peu d'étendue et d'élévation fait qu'ils n'en portent pas le nom.

L'*océan* est toute l'étendue d'eau qui environne la terre ; on lui donne les différens noms des pays qu'il baigne. Il y a quatre océans, *Atlantique*, *Pacifique*, *Septentrional* et *Indien*.

Les eaux occupent plus des deux tiers de la surface du globe ; on les divise en mers *extérieures* et en mers *intérieures* ou *Méditerranées*, c'est-à-dire, qui s'avancent dans les terres.

Les *mers extérieures* sont au nombre de quatre. 1° La *mer Glaciale* ou *océan Septentrional*, qui baigne les côtes septentrionales de l'Europe et de l'Asie, ainsi que celles de l'Amérique. Elle sépare l'ancien continent du nouveau du côté du nord. 2.° La *grande Mer* ou *océan Pacifique*, qui s'étend du nord au sud, entre l'Asie et l'Amérique. La partie de la mer qui avoisine les côtes orientales de l'Asie, se nomme *mer Orientale* ; tandis que la partie qui est plus rapprochée des côtes occidentales de l'Amérique, prend le nom de *mer du Sud* ou *mer Pacifique*. 3.° La *mer des Indes* ou *océan Indien*, qui baigne les

LA SPHÈRE ARTIFICIELLE, OU ARMILAIRE OBLIQUE.







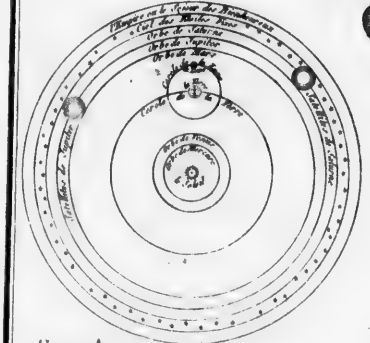

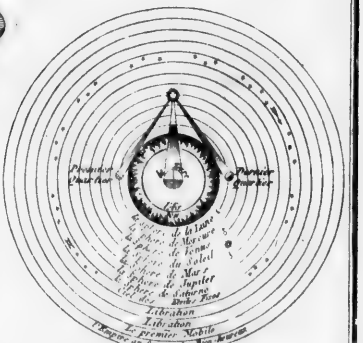

SISTÈME DE COPERNIC

Il pose le Soleil au centre de l'Univers, après lequel il pose Mercure, Venus, puis la Terre, autour de laquelle comme centre, la Lune tourne; ensuite Mars, Jupiter et Saturne : Enfin il établit le lieu des Etoiles fixes si éloigné du Soleil, que la distance de Saturne au Soleil n'est rien en comparaison.

Aristarche, Samion, et autres furent les premiers inventeurs de ce Sistême.

LA SPHERE est composée de 10 Cercles, Savoir 6 majeurs et 4 mineurs : les 6 grands Cercles sont concentriques c'est a dire qui ont même Centre chacun d'iceux divisant la Sphere en deux parties égales; savoir l'Equinoxiale le Zodiaque, le Colure des Solstices, le Colure des Equinoxes, le Méridien et l'Horison. Les 4 petits sont les Tropiques de Cancer et de Capricorne. Les Cercles Polaires sont l'Arctique et l'Antarctique, qui sont excentriques, c'est à dire qui n'ont pas même Centre que les 6 premiers. Les Lignes, sont les Axes ou Essieux des Pôles du Monde et du Zodiaque. Les Points sont le Centre, le Zenith et le Nadir.

SISTÈME DE PTOLOMÉE

Suivant ce Sistême le Globe de la Terre et de l'Eau est au centre de l'Univers autour duquel est la Region de l'Air et du Feu. Ensuite les Cercles des mouvemens des sept Planettes, savoir ceux de la Lune, de Mercure, de Venus, du Soleil, de Mars, de Jupiter et de Saturne. Au dessus des Planetes, est la Sphere des Etoiles fixes que l'on nomme Firmament. D'autres Astronomes ont ajouté le premier et second Cristallin et le premier mobile.

côtes méridionales de l'Asie et les côtes orientales de l'Afrique. 4.° L'*océan* ou *océan Atlantique*, qui s'étend du nord au sud, le long de l'Europe et de l'Afrique, du côté de l'orient; et le long de l'Amérique, du côté de l'occident. On appelle *la Manche* l'endroit où cette mer se trouve resserrée entre l'Angleterre et la France. La partie septentrionale de l'océan s'appelle *mer du Nord*; et la partie méridionale prend le nom d'*océan Atlantique* ou *Occidental*. On passe de celui-ci dans la mer du sud par le *détroit de Magellan*, et par celui de *Lemaire*. Nous allons voir dans un instant ce que c'est que ce détroit.

Le *golfe* est un bras de mer qui s'avance dans la terre. Le golfe est plus grand que la *baie*; la baie plus grande que l'*anse*, et l'anse plus grande que le *port*.

La *rade* est une côte où les vaisseaux sont à l'abri des vents.

Le *détroit*, le *pas* ou le *phare*, est un bras de mer entre deux terres peu éloignées, par où deux mers se communiquent.

Le *lac* est un amas d'eau vive, qui communique à la mer par quelque rivière ou par quelques canaux souterrains, s'il en est proche. Le lac diffère du *marais* en ce que celui-ci est plus petit, qu'il n'a point de communication avec la mer, et qu'il peut se dessécher.

Le *fleuve* est une rivière qui conserve son nom jusqu'à la mer.

La *rivière* est une eau de source qui coule toujours, et qui se jette dans les fleuves. Ceux-ci sont de grandes rivières qui se perdent dans la mer.

Le *torrent* est une eau courant avec force, formée par les pluies ou la fonte des neiges.

Les *gouffres* sont des tournoiemens d'eau, causés par des cavités où l'eau paraît se précipiter.

Les mers intérieures appartiennent à l'Europe, à l'Asie et à l'Amérique. Celles d'Europe sont, 1.° au nord, la *mer Blanche* ou *golfe de Russie*; c'est un prolongement de la mer Glaciale dans les terres de Russie. 2.° Vers le milieu, la *mer Baltique*; elle communique avec la mer du nord par trois détroits : le *Sund*, entre la Suède et l'île de Schetland; le *Grand-Belt*, entre la même île de Schetland et celle de Fionie; et enfin, le *Petit-Belt*, entre cette île de Fionie et la presqu'île de *Juthland*. Cette mer Baltique a deux golfes; le golfe de *Bothnie*, qui s'avance au nord, et celui de *Finlande*, qui s'étend à l'est : elle n'est elle-même qu'un grand golfe. 3.° Au sud, la *mer Méditerranée* proprement dite; elle tient à l'océan occidental ou atlantique par le détroit de Gibraltar, resserré entre l'Espagne et l'Afrique.

Il y a d'autres mers qui ne sont que des extensions de celles-ci. Ce sont, 1.° la *mer Adriatique*, ou golfe de Venise. 2.° La *mer du Levant*, qui n'est autre chose que la partie de la Méditerranée qui s'avance au levant entre l'Asie et l'Afrique. 3.° L'*Archipel* (anciennement la *mer Egée*), qui est une étendue de mer, où un grand nombre d'îles se trouvent rassemblées. 4.° La *mer de Marmara*, ou *Marmora* (autrefois la *Propontide*), qui communique avec l'Archipel par le détroit de *Gallipoli*, ou des *Dardanelles*, anciennement l'*Hellespont*. 5.° La *mer Noire* (jadis le *Pont-Euxin*), qui tient à celle de Marmora par le *détroit* ou *canal de Constantinople*, autrefois le *Bosphore de Thrace*. 6.° La *mer d'Azoph* ou de *Zabache* (anciennement le Palus Méotide), qui est jointe à la mer Noire par le détroit de *Caffa*, autrefois le *Bosphore Cimerien*.

Les mers intérieures d'Asie sont, 1.° à l'ouest, la *mer Caspienne*, qu'on doit moins considérer comme une mer, que comme un très-grand lac, puisqu'elle n'a aucune communication sensible avec d'autres mers. 2.° Au sud-ouest, la *mer Rouge* ou *golfe Arabique*, resserrée entre l'Arabie et les parties orientales de l'Afrique; elle communique avec la mer des Indes par le détroit de *Babel-Mandel*. 3.° Le *golfe Persique*, aussi au sud-ouest, et qui communique avec la mer des Indes par le détroit d'*Ormus*. 4.° Au sud, le *golfe de Bengale*, qui s'avance

dans les terres, entre les deux presqu'îles de l'Inde. 5.° A l'est, la *mer de Corée*, entre la presqu'île de même nom et les îles du Japon. 6.° Enfin la mer de *Kamtschatka* au nord-est

Les mers intérieures de l'Amérique sont, 1.° la baie de *Baffin*; elle tient à la mer du nord par les détroits de *Baffin* et de *Davis*. 2.° La *baie d'Hudson*, elle tient à la même mer par le détroit d'*Hudson*. 3.° Le *golfe Saint-Laurent*, à l'embouchure du fleuve de même nom, aussi dans la mer du nord. 4.° Le *golfe du Mexique*, entre l'Amérique septentrionale et l'Amérique méridionale. 5.° Enfin, la *mer Vermeille*, ou de *Californie*; elle est un prolongement de la mer du Sud, entre la presqu'île de Californie et le continent de l'Amérique septentrionale.

On observe que les eaux de la mer sont sujettes au flux et au reflux, qu'on appelle *marées;* c'est un mouvement qui les fait élever et abaisser deux fois dans l'espace de vingt-quatre heures, et qui dépend des attractions du soleil et de la lune.

Il est utile de connaître quelles sont les heures des marées dans les différens ports : nous nous bornerons ici à celles des marées dans les ports de France.

Voici d'abord les heures des marées dans les nouvelles et pleines lunes.

	h.	min.		h.	min.
Bayonne, ...	3	45	Honfleur, ...	9	15
Bordeaux, ...	5	14	Mont-Michel, . .	6	30
Boulogne, ...	10	45	l'Orient, ...	1	47
Brest, ...	3	40	Rochefort, ...	4	15
Calais, ...	11	30	La Rochelle, . . .	3	45
Cherbourg, . . .	7	45	Rouen, ...	1	15
Dieppe, ...	10	15	Jean-de-Luz, . .	3	15
Dunkerque, . . .	11	48	Vallery, ...	10	15
Gravelines, . . .	11	45	Treguier, ...	5	30
Hâvre-de-Grace,	9		Vannes, ...	1	47

Pour les autres jours que ceux des nouvelles et pleines lunes, depuis la conjonction à l'opposition, c'est-à-dire, de la nouvelle à la pleine lune, on ajoutera chaque jour 48 minutes; et de la pleine à la nouvelle lune, on retranchera ces 48 minutes pour chaque jour, et on aura l'heure de la marée à telle époque de l'année que ce soit. C'est ce qu'on nomme établissement des marées.

Nota. En quelques contrées on nomme *flot*, le flux qui porte les eaux contre les terres pendant six heures, et *jusan*, le reflux qui les fait descendre six autres heures.

La *terre* est à peu près sphérique. Sa rondeur est prouvée par différentes observations faites sur terre, et relativement aux étoiles, lorsqu'on voyage du nord au midi, de l'orient à l'occident, ou réciproquement, ou parce que, dans les éclipses de lune, l'ombre de la terre sur le disque de la lune est circulaire. On a dit que sa figure était à peu près sphérique, parce qu'elle est un sphéroïde aplati par ses pôles; car il résulte des observations faites par les académiciens français, que son axe est plus petit que le diamètre de l'équateur, etc.

La circonférence de la terre est d'environ 9000 lieues, chacune de 2283 toises; un degré est de 25 lieues sous l'équateur, et le diamètre est 2864.

Sur le globe de la terre, on suppose dessinés la plupart des cercles qu'on a formés sur la sphère armillaire, comme on le voit sur le globe terrestre artificiel. Il y a un équateur, des parallèles à ce cercle, deux tropiques, deux cercles polaires, un écliptique. De plus, un horizon et un méridien qui sont fixes, et qui sont censé se multiplier par la rotation du globe.

L'équateur qui est tracé sur le globe de la terre, répond à celui que le soleil paraît décrire dans le ciel; car ils sont dans le même plan : l'équateur céleste détermine les saisons; celui de la terre détermine la température et le degré de chaleur ou de froid qu'on éprouve en différentes contrées. Ce dernier passe au milieu de l'Afrique, dans les états de Monoémugi, dans les îles de Sumatra et de

Bornéo, par la mer Pacifique, au Pérou, et à l'embouchure de la rivière des Amazones.

Le tropique du cancer passe sur la terre, non loin du mont Atlas, sur la côte occidentale d'Afrique; à Sienne, en Ethiopie; sur la mer Rouge, la Mecque; sur l'extrémité de la Perse, les Indes, la Chine, la mer Pacifique, le Mexique et l'île de Cuba.

Le tropique du capricorne passe dans le pays des Hottentots, dans le Brésil, le Paraguay et le Pérou.

Les tropiques terrestres sont formés par des lignes tirées au centre de la terre, de tous les points des tropiques célestes.

Le cercle polaire arctique passe par l'Islande, la Laponie, la Sibérie, au-dessus du détroit d'Hudson.

Le cercle polaire antarctique passe par-tout sur la mer du sud, à la latitude de 66 ½ degrés.

Le globe terrestre représente donc la terre avec tous les cercles qu'on y a imaginés : nous nous contenterons de parler des différences. Sur le globe, les divers méridiens ont été tracés. Entre l'équateur et les pôles, on a dessiné les cercles de latitude ou cercles parallèles à l'équateur. Sur le support est placé un large horizon qui est fixe, et contient plusieurs cercles concentriques différemment divisés, sur lesquels on a marqué les 12 signes du zodiaque, les jours et les mois de l'année qui leur répondent, et les principaux vents.

Sur cet horizon est élevé perpendiculairement un méridien en carton, ou mieux en cuivre, lequel est divisé en degrés, afin de pouvoir faire avec précision différentes opérations, qui deviennent faciles; parce que, sur le globe même, sont tracés des méridiens de 10 en 10 degrés seulement, afin d'éviter la confusion. Un d'eux est plus apparent; il porte une graduation : c'est le premier méridien, et c'est de lui qu'on commence à compter la longitude. Pour éviter les répétitions, nous en traiterons en parlant de la mappemonde. En un mot, le globe terrestre représente le globe naturel, la terre elle-même, et les situations respectives que les différentes portions de la surface de la terre ont entr'elles et avec le ciel. On a donc représenté sur le globe terrestre, ainsi que sur la mappemonde, les quatre parties du monde; et dans chacune d'elles, les états qui y sont contenus, les îles, les mers, les golfes, etc. avec leurs divers rapports.

La surface de la terre est divisée d'un pôle à l'autre par deux bandes de terre et deux bandes de mer.

La première et principale bande est l'ancien continent, dont la plus grande longueur est en diagonale avec l'équateur, et lui est inclinée de 30 degrés.

Cette ligne passe par le cap de Bonne-Espérance, le Monomotapa, la Mecque, la mer Caspienne, Tobolsk, et au nord de la Tartarie la plus orientale.

C'est la plus grande longueur de l'ancien continent; elle est de 3600 lieues, et forme le milieu de cette bande de terre : car en mesurant la surface qui est de chaque côté, on trouve à gauche 2,471,092 lieues carrées, et à droite 2,469,687 lieues carrées; ce qui est une égalité singulière.

L'ancien continent a donc en tout environ 4,940,780 lieues carrées, qui sont moins que le cinquième de la surface totale du globe.

A l'égard du nouveau continent, il y a de même une bande de terre, dont la plus grande longueur est prise depuis l'embouchure du fleuve la Plata, à Carthagène, par le golfe du Mexique; à la Jamaïque, le long de la Floride, au fort nommé Crève-Cœur; et enfin, chez les peuples qui habitent au-delà du lac des Assiniboïls, où l'étendue des terres n'a pas encore été reconnue.

Cette ligne a environ 2500 lieues de longueur, et partage le nouveau continent en deux parties égales, dont celle qui est à gauche a 1069286 ½ de lieues carrées de surface, et celle qui est à droite en a 1,070, 976 ½. Cette ligne, qui fait le milieu du nouveau continent, est aussi inclinée à l'équateur d'environ 30 degrés, mais en sens opposé; en sorte que celle de l'ancien continent s'étendant

du nord-est au sud-ouest, celle du nouveau s'étend du nord-ouest au sud-est; et toutes ces terres ensemble, tant de l'ancien que du nouveau continent, font environ 7,680,993 lieues carrées; ce qui n'est pas, à beaucoup près, le tiers de la surface totale du globe, qui en contient 25 millons.

Ces lignes aboutissent toutes les deux au même degré de latitude septentrionale et australe.

L'ancien et le nouveau continent sont presque opposés l'un à l'autre. Le premier est plus étendu au nord de l'équateur qu'au sud; au contraire, le second a plus d'étendue au sud qu'au nord.

Le centre de l'ancien continent est à 16 ou 18 degrés de latitude nord; et le centre du nouveau est à 16 ou 18 degrés de latitude sud, en sorte qu'ils semblent faits pour se contrebalancer.

Nombre des habitans de la terre.

Asie et ses îles, ...	574,000,000
Europe, ...	130,700,000
Afrique et ses îles, ...	100,000,000
Amérique et ses îles, ...	160,000,000
Terres polaires et australes, .	55,000,000
Total	1,019,700,000

Les terres qui sont peu ou point connues ajouteraient fort peu à cette quantité.

Des zones sur le globe de la terre.

Les tropiques et les cercles polaires partagent la surface de la terre en cinq portions, que les géographes ont appelées *zones ou ceintures*. La zone qui est entre les tropiques est partagée en deux par l'équateur, et se nomme *zone torride* ou *brûlée*, parce qu'elle est exposée aux rayons perpendiculaires du soleil. Elle contient en largeur 47 degrés environ, c'est-à-dire, à peu près 1175 lieues de 25 au degré, d'un grand cercle de la terre, de 2283 toises chacune, ci . . . . . 1175 lieues.

Les deux zones qui sont situées vers les deux extrémités de l'axe de la terre, entre les cercles polaires et ses pôles, sont appelées *zones froides* ou *glaciales*, parce que la grande obliquité des rayons du soleil est cause qu'il y fait un froid excessif; elles sont chacune de 23 degrés $\frac{1}{3}$ environ, et conséquemment de 587 lieues $\frac{1}{2}$ chacune. La somme totale de l'étendue de ces deux zones, forme donc un pareil nombre de . . . . . 1175 lieues.

Les deux autres zones comprises entre les tropiques et les cercles polaires portent le nom de *tempérées*, parce qu'elles participent de la chaleur et du froid des zones voisines : elles contiennent chacune en largeur 43 degrés environ, ou 1075 des mêmes lieues; ce qui, pour les deux, fait . . . . . 2150 lieues.

Et pour la longueur de l'espace d'un pôle à l'autre, 4500 lieues.

La surface de chaque zone tempérée est six fois plus grande que celle de chaque zone glaciale; et la zone torride n'est que les trois quarts de la somme des deux zones tempérées. Les rapports des deux zones glaciales de la zone torride et des deux tempérées, sont comme 2, 9, 12.

On voit dans la planche 1 d'astronomie les différentes *zones* qui couvrent la surface de la terre, au coin d'en-haut à gauche. GG est la *zone* glaciale septentrionale, entre le pôle nord AC . . . cle polaire arctique. II, la zone tempérée septen . . . KK, la zone torride, divisée en deux par l'. . . , la zone tempérée du côté du sud; et HH, la z . . . du côté du sud. B, pôle méridional.

Des Climats.

Comme les zones ne suffisent pas pour déterminer la différence de la longueur des jours pour chaque pays, les géographes

Géographes ont inventé des *climats*, qui la déterminent d'une manière plus précise.

Les climats sont des espaces de terre renfermés entre deux cercles parallèles à l'équateur, à la fin desquels espaces le plus grand jour de l'année est plus long, ou d'une demi-heure ou d'un mois, qu'au commencement.

Dans cette même première planche, au coin supérieur, à droite du premier carré, sont représentés les vingt-quatre climats de jour, ou plutôt de demi-heure; et les six de mois, de chaque côté de l'équateur. Les premiers se comptent depuis l'équateur jusqu'aux cercles polaires; les seconds depuis les cercles polaires jusqu'aux pôles.

Diversité des ombres à midi.

Les peuples qui habitent la surface de la terre portent différens noms relativement à leur ombre lorsque le soleil est dans leur méridien respectif.

Les *Asciens* n'ont point d'ombre à midi : tels sont tous les habitans de la zone torride, lorsque le soleil est perpendiculaire sur leur tête; parce que l'ombre étant directement opposée au corps lumineux, leur ombre est cachée sous leurs pieds, et par conséquent est nulle. On en voit la représentation en T, dans le second carré de la même planche. Cet habitant étant sous l'équateur, est *ascien* les jours des équinoxes, c'est-à-dire, deux fois par an; ainsi que tous les autres peuples de la torride, à cause que le soleil passe deux fois sur leur tête pendant sa révolution annuelle, et à différens temps pour chacun, selon leur distance de l'équateur. Les habitans des deux tropiques ne sont asciens qu'une fois dans l'année.

Les *Amphisciens* sont ceux dont l'ombre méridienne est tantôt vers le midi, tantôt vers le nord, selon la position du soleil relativement à eux : tels sont tous les peuples de la zone torride. Ils sont désignés par la lettre U.

Les *Hétérosciens*, qui habitent les zones tempérées, ont leur ombre à midi, constamment dirigée vers le pôle qui est élevé au-dessus de leur horizon; conséquemment elle est vers le nord pour ceux qui habitent l'hémisphère septentrional, et vers le sud pour les peuples de l'hémisphère opposé. (Voyez lettre V.)

Les *Périsciens* sont ceux dont l'ombre tourne autour de l'horizon pendant le temps où le soleil les éclaire. (Lett. X.) Tels sont les habitans des zones glaciales.

Diverses positions des habitans du globe.

Selon leur situation sur la terre, les peuples sont *Antœciens*, *Périœciens* et *Antipodes*.

Les *Antœciens* habitent sous la même portion du méridien qui est entre les deux pôles : leur distance à l'équateur est la même; mais les uns sont dans l'hémisphère septentrional, et les autres dans le méridional. Etant sous le même méridien, leurs heures sont les mêmes; mais puisqu'ils habitent des hémisphères opposés, leurs saisons sont contraires. (Voyez lettres ZZ.)

Les *Périœciens* sont les peuples situés sous un même cercle parallèle à l'équateur, et sous un même méridien, mais dans des moitiés opposées de ce méridien; conséquemment ils ont en même temps les mêmes saisons, mais leurs heures sont contraires. (Voyez les lettres V V.)

Les *Antipodes* sont ceux qui sont diamétralement opposés en méridien et en parallèles. Leurs saisons, leurs jours, leurs heures sont contraires. La terre étant supposée sphérique, ils sont diamétralement opposés entr'eux, les pieds contre les pieds. (Voyez dans le premier carré la figure qui est dans le milieu, les lettres et et.)

DE LA MAPPEMONDE,

DES LATITUDES, DES LONGITUDES ET DES MESURES.

LA *Mappemonde* ou *Planisphère* est une description de la terre, sur une surface plane, divisées en deux parties, que l'on nomme *hémisphère*, dont l'une, qui est à droite, est, *v. g.* l'*hémisphère oriental*, représentant l'*Europe*, l'*Asie* et l'*Afrique*, ou l'ancien monde connu; et l'autre, qui est à gauche, est l'*hémisphère occidental*, représentant l'*Amérique* ou nouveau monde (Voyez pl. II.), etc.

Les *degrés* sont marqués par les divisions à la fin desquelles on fait passer les lignes des méridiens et des parallèles. Le degré est la 360e. partie du cercle; le degré se divise en 60 minutes, et la minute en 60 secondes, etc.

Il y a deux sortes de degrés, savoir, les *degrés de longitude* et les *degrés de latitude*. Les degrés de longitude marquent la distance d'un lieu au premier méridien, en allant de l'occident vers l'orient. Par leur moyen, on peut savoir quels pays ont plutôt midi que les autres. Les géographes français, d'après une ancienne convention, font passer leur premier méridien par l'île de *Fer*, la plus occidentale des îles *Canaries*. Actuellement les astronomes français et les géographes modernes le font passer par l'observatoire de Paris, et distinguent la *longitude orientale* et la *longitude occidentale*; la première est à la droite du méridien de l'observatoire de Paris, la seconde est à la gauche : l'une et l'autre vont en augmentant depuis ce point jusqu'à 180 degrés de chaque côté. Dans les cartes modernes, on met ces deux graduations. (Voyez-les dans la nouvelle carte de France, divisée en ses départemens, qu'on a fait graver pour cet Atlas.)

Les cercles de longitude, qui sont de vrais méridiens, sont représentés dans la planche I d'astronomie, au mot *Longitude*.

On remarquera que les degrés de longitude sont de vingt-cinq lieues, seulement sous l'équateur; ils vont en diminuant à mesure qu'ils approchent des pôles. En cela les degrés de longitude diffèrent des degrés de latitude, qui sont par-tout de vingt-cinq lieues, comme sous l'équateur.

Les degrés de latitude désignent la distance d'un lieu à l'équateur; distance qui est toujours égale à l'élévation du pôle, sur l'horizon du lieu dont il s'agit. Par leur moyen, on peut savoir quels pays sont plus chauds ou plus froids, selon leur proximité ou éloignement de l'équateur. (Voyez les parallèles ou cercles de latitude dans la même planche.)

Dans la plupart des cartes de cet Atlas, la longitude se compte de l'occident à l'orient; dans d'autres, on la compte en allant vers l'orient ou vers l'occident, selon que le lieu est à la droite ou à la gauche de l'observatoire de Paris, comme on l'a dit.

La latitude dans toutes les cartes se compte constamment de l'équateur jusqu'aux pôles; par conséquent, on la distingue en *septentrionale* et *méridionale*.

On observera qu'un lieu situé sous le premier méridien, quel qu'il soit, n'a point de longitude; et qu'un lieu qui est sous l'équateur, n'a pas de latitude.

Les degrés d'un grand cercle de la terre sont communément estimés, valeur moyenne, contenir 57,000 toises; ce qui n'est généralement vrai, parlant géographiquement, que des degrés de l'équateur; car à l'égard de ceux des méridiens, leur étendue varie suivant les différentes latitudes, la terre étant un sphéroïde aplati par les pôles. Mais on peut, sans erreur sensible, estimer le degré moyen du méridien, à cette même étendue de 57,000 toises, ou de 25 lieues de 2280 toises chacune (la lieue est exactement de 2283 toises); ce qui, pour la minute du degré, donne 950 toises; et pour la seconde, près de 16 toises, composées chacune de 6 pieds de Paris; le pied de 12 pouces, le pouce de 12 lignes, et la ligne de 12 points, mis en ligne droite les uns contre les autres.

MAPPE-MONDE
OU DESCRIPTION
DU GLOBE TERRESTRE
Assujettie aux Observations Astronomiques

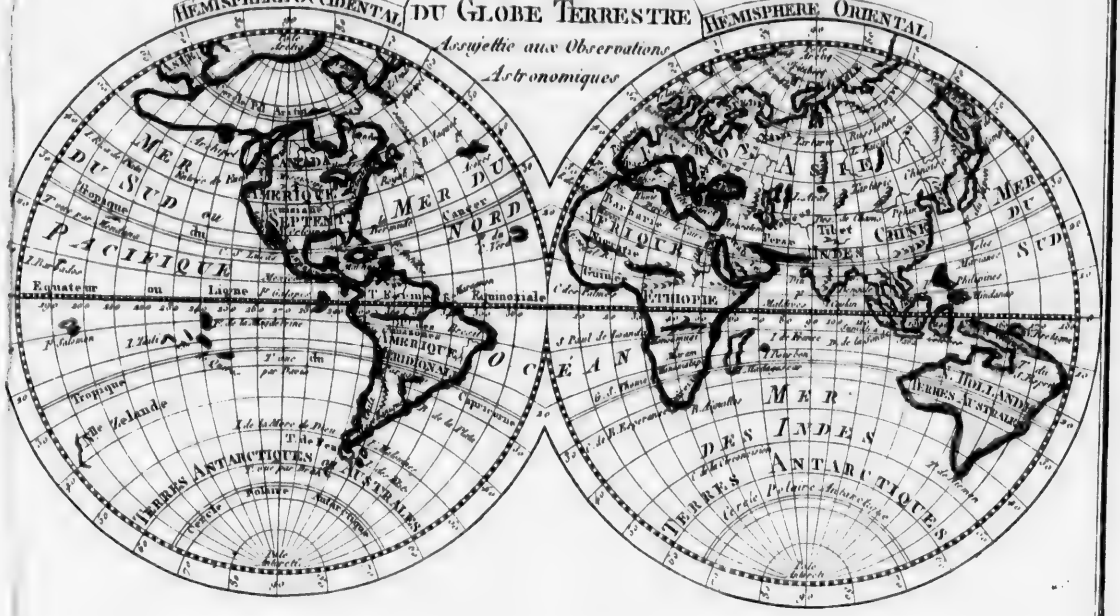

Les lieues marines sont de 20 au degré ou 2853 toises : on les compte de cette manière, afin que 3 minutes, qui font trois milles marins d'Italie, d'Angleterre, etc. fassent une lieue marine de France, et que les navigateurs de tous les pays puissent s'entendre plus aisément.

De ce que le degré d'un grand cercle de la terre doit être estimé de 57,000 toises, il s'ensuit que ce grand cercle étant composé de 360 degrés, sa longueur entière, qui fait le tour de la terre, contient 20,520,000 toises ; ou 9000 de ces lieues de 25 au degré de 2283 toises chacune, qui sont les lieues moyennes de France, à peu près d'une heure de chemin, lesquelles sont d'usage dans la plupart des départemens.

Il serait à souhaiter que l'on convînt par toute la terre de se servir d'une même mesure pour déterminer les distances, puisque, outre la commodité qu'on en retirerait, on ne serait pas obligé d'avoir égard à toutes les diverses mesures en usage dans chaque pays ; ce qui est une source d'erreur, tant de la part des voyageurs que de ceux qui consultent leurs relations. La France vient de donner ce bel exemple ; elle a fait mesurer par de célèbres astronomes l'arc du méridien, depuis Dunkerque jusqu'à Barcelone, sur une étendue de 240 lieues. De cette mesure, sous le 45°. parallèle, la valeur du degré est environ 57031 toises. Le quart de la circonférence entière du méridien étant divisé en dix millions de parties, il en résulte que chacune de ces parties est de 37 pouces environ, et peut être prise pour l'unité et pour le fondement de toute mesure.

Mais comme il y a diverses mesures usitées, soit chez les anciens, soit chez les modernes, il est à propos de parler des principales.

	Toises.
Le mille commun d'Italie est de	760
d'Angleterre, de	826
d'Irlande, de	1052
d'Ecosse, de	1147
de Pologne, de	2850
de Hongrie, de	4560
La lieue commune de France est de	2283
d'Espagne, de	2860
de Suède, de	5487
de Danemarck, de	3930
La parasange de Perse	3000
Le woerst de Moscovie,	4547
Le coss des Indes	1335 $\frac{1}{3}$
Le gau, dans l'Indostan, de 9 à 10 au degré.	
Le li de la Chine de	295
Le pu de la Chine de	295
Le stade des Grecs	104 $\frac{1}{6}$
Le schène d'Egypte	4166 $\frac{2}{3}$
La mesure du Japon	1666 $\frac{2}{3}$
La station des Arabes	1660 $\frac{1}{3}$
La journée des Tartares	25000
La diète des Africains	25000

L'inégalité de ces mesures comparées aux degrés de la terre, qui sont à peu près tous égaux, considérés géographiquement, fait que ces degrés, en contenant plus ou moins, les géographes ont été obligés de marquer plusieurs échelles sur leurs cartes, afin que dans chaque pays on puisse les consulter selon les mesures qui y sont d'usage.

Les différens gouvernemens qui ont lieu dans les diverses parties du monde, sont 1.° le gouvernement despotique, celui d'un prince qui s'arroge le droit odieux de vie et de mort sur les peuples, qu'il appelle ses sujets, et qui ne suit d'autre loi que sa volonté ; tel est, par exemple, le gouvernement des Turcs. 2.° Le gouvernement monarchique, celui d'un prince qui commande seul dans un état, et doit être conduit par des lois, comme en Espagne, en Suède, en Danemarck, etc. Mais souvent il ne l'est pas

par le fait; et alors le gouvernement monarchique est réellement despotique. 3.° Le gouvernement aristocratique, dans lequel ceux qui sont regardés comme les principaux commandent, ainsi qu'autrefois à Venise, à Gênes, etc. 4.° Le gouvement démocratique, qui dépend du peuple assemblé, ou de ceux qu'il a choisis pour agir en son nom, comme actuellement à Gênes, en Italie, en France; cette forme de gouvernement est la plus ancienne. 5.° Le gouvernement mixte, ainsi qu'en Angleterre, lequel est monarchique, aristocratique et démocratique.

DE L'EUROPE. (*Pl. III.*)

L'EUROPE est la partie de la terre la plus peuplée, la plus policée, la plus éclairée, la plus cultivée, et conséquemment la plus féconde des quatre parties du monde; ces avantages la dédommagent de ce qu'elle est la moins étendue. L'Europe est bornée, au nord, par la mer Glaciale; à l'est, par l'Asie, la mer Noire, l'Archipel; au midi, par la Méditerranée, qui la sépare de l'Afrique; et à l'ouest, par l'Océan. Son nom vient d'un mot Phénicien, qui signifie *visage blanc*.

L'air y est pur, parce qu'il y a plus de défrichemens, moins de marais, de bêtes venimeuses. Le terroir y porte la plupart des plantes et arbres utiles; sa température en général est douce; la distinction des différentes saisons s'y fait bien sentir. Il y a beaucoup de villes bien distribuées sur sa surface, et très-peuplées, au milieu desquelles les sciences et les arts, et particulièrement le commerce et la navigation, fleurissent d'une manière qui n'est pas comparable à ce qu'ils sont dans les autres parties; et encore le peu qui se trouve ailleurs, y a-t-il été porté par les Européens.

Les habitans de cette partie de l'ancien monde sont bien faits, d'une stature haute et nerveuse, d'un tempérament vigoureux et martial, d'un caractère doux, honnête; adroits, spirituels, actifs et doués du génie de l'invention. La population de l'Europe est estimée d'environ 150 millions: sa force guerrière est bien supérieure à celle des autres parties du globe, où elle a fondé des colonies puissantes. Cette partie, actuellement la plus éclairée, ne l'a pas été la première; elle a reçu de l'Inde et de l'Egypte les lumières qu'elle leur rend aujourd'hui. Tandis que les sciences et les arts fleurissaient dans ces heureuses contrées, l'Europe était couverte de forêts et de marécages, et il y régnait un froid excessif. Ses premiers habitans, connus sous le nom de Celtes, se nourrissaient de glands, de fruits et de laitage, sans habitations fixes, sans lois, sans arts, toujours en guerre entr'eux, presque uniquement occupés de pillages et d'incursions. Cependant, à cette époque, les Phéniciens allaient déjà sur les côtes de la Germanie et de l'Angleterre changer l'ambre et l'étain contre des marchandises. Mais dans la suite les lumières s'étant répandues en Europe, elle est parvenue progressivement à un point étonnant de prospérité. Cette destinée a été l'effet de sa situation topographique, de la nature de son climat, du caractère de ses habitans, qui est par-tout le résultat de ces deux circonstances. La mer l'environnant presque de tous côtés, la pêche et la navigation ont dû devenir pour ses habitans un besoin et une habitude facile. L'abondance des bois, de la résine, du chanvre, du cuivre et de l'étain, leur a offert toutes les ressources de la marine. L'ingratitude même du sol, les intempéries de l'air, ont forcé les peuples à un travail opiniâtre, et a excité en eux le désir d'aller chercher ailleurs les productions que la nature leur avait refusées.

Sa latitude est depuis le 36e. degré jusqu'au 72e., ce qui donne 36 degrés d'intervalle. Sa longitude, à compter du premier méridien de l'île de Fer, est depuis le 8e. jusqu'au 76e., ce qui forme 68 degrés pour l'intervalle. Mais à compter du méridien qui passe par l'observatoire de Paris,

CARTE
DE L'EUROPE
Dressée
pour l'etude de la Géographie;
et Assujettie
Aux observations Astronomiques.
Par M.Buron Ingenieur Géographe.

T. VIII. P. 3.

l'Europe serait entre le 12e. degré de longitude occidentale, et le 56e. de longitude orientale ; ce qui produirait le même intervalle de 68 degrés.

L'étendue de l'Europe, du sud au nord, depuis le cap Matapan, en Morée ou Turquie méridionale, jusqu'au cap Nord, en Norwège, est de 900 lieues, produit de 36 par 25 lieues ; mais de l'ouest à l'est, sa longueur moyenne serait de 1156 lieues, produit de 68 par 17, distance entre les méridiens extrêmes, mesurée à une latitude moyenne. Si on considère l'étendue de cette partie du monde du sud-ouest au nord-est, c'est-à-dire, du cap Saint-Vincent, sur les côtes de Portugal, jusqu'au détroit de Waigatz, savoir, du 8e. degré de longitude environ jusqu'au 75e., elle aurait environ 1400 lieues.

Cette partie du monde s'étend depuis la fin du cinquième climat, jusqu'à environ le milieu du troisième climat de mois ; ce qui donne au sud 14 $\frac{1}{2}$ heures, et à l'extrémité septentrionale 2 $\frac{1}{2}$ mois pour le plus long jour.

Les mers ou golfes de l'Europe sont, *vers le nord*, la mer Blanche, la mer Baltique, qui forme les golfes de Bothnie, de Finlande et la mer du Nord ; *vers l'ouest*, la Manche, le golfe de Gascogne ; *vers le sud*, la Méditerranée avec ses différentes parties ; *vers l'est*, l'Archipel, la mer de Marmora, la mer Noire ou Pont-Euxin, la mer d'Azoph ou de Zabache.

Les détroits sont le détroit du Sund, le pas de Calais, le détroit de Gibraltar, le phare de Messine, le détroit de Gallipoli ou des Dardanelles, le détroit de Constantinople, et le détroit de Caffa.

Les fleuves et rivières les plus considérables qui arrosent l'Europe, sont au nombre de trente-deux ; savoir, le *Shannon*, le *Tay*, la *Tamise*, la *Saverne*, la *Loire*, la *Garonne*, le *Minho*, le *Douro*, le *Tage*, la *Guadiana*, et le *Guadalquivir*, qui se jettent tous dans l'Océan ; la *Dowina*, qui tombe dans la mer Blanche, ou golfe de Russie ; le *Torna*, la *Duna*, le *Diemen*, la *Vistule*, l'*Oder*, qui vont se rendre dans la mer Baltique ; l'*Elbe*, le *Weser*, le *Rhin* et la *Meuse*, qui se jettent dans la mer d'Allemagne, ou mer du Nord ; la *Seine*, qui tombe dans la Manche ; l'*Ebre*, le *Rhône*, l'*Arno*, le *Tibre* et le *Pô*, qui se perdent dans la Méditerranée ; le *Danube*, le *Niester*, et le *Dnieper*, qui se jettent dans la mer Noire ; le *Don*, qui tombe dans la mer d'Azoph ou de Zabache ; enfin, le *Volga*, qui prend sa source dans la Russie Européenne, mais qui va se perdre dans la mer Caspienne, en Asie.

Les principaux lacs, sont le lac d'*Onéga*, dans la Russie d'Europe, le lac de *Genève* ou *Léman*, en Suisse, le lac de *Constance*, en Allemagne, le lac *Majeur* en Italie, etc.

Il y a six principales chaînes de montagnes en Europe. Les *Ophrines*, qui séparent la Norwège de la Suède ; les *Pyrénées*, entre l'Espagne et la France ; les *Alpes*, qui séparent l'Italie de la France, de la Suisse et de l'Allemagne ; l'*Apennin*, qui traverse toute l'Italie dans sa longueur ; les monts *Krapacks*, ou *Karpacs*, qui séparent la Pologne de la Hongrie ; les monts *Costegnas*, qui partagent la Turquie d'Europe en septentrionale et en méridionale ; les monts *Poyas*, en l'Europe et l'Asie.

Les principaux volcans, sont le *Vésuve*, dans le royaume de Naples ; l'*Etna* ou *mont Gibel*, en Sicile ; et le *mont Hécla*, en Islande.

Toutes les sortes de gouvernement sont établies en Europe 1.° Le gouvernement démocratique, comme en France, chez les Liguriens, les Bataves, dans l'Hélvétie. 2.° Le gouvernement aristocratique, comme autrefois à Venise, à Gênes, dans quelques cantons Suisses. 3.° Le gouvernement monarchique, en Espagne, en Portugal, en Bohême, en Prusse, dans le Danemarck, la Suède, etc. 4.° Le gouvernement mixte, comme en Angleterre, qui participe des trois premières sortes de gouvernement. 5.° Le gouvernement despotique, en Turquie, par exemple.

On compte en Europe dix républiques, la France, la

république Italienne, la Ligurienne, la Batave, la république Helvétique, celles de Naples, de Raguse, de Luques, de Saint-Marin et des sept Iles : trois empereurs, celui d'Allemagne, de Russie et celui des Turcs : neuf rois, celui d'Espagne, le roi de Portugal, d'Angleterre, de Danemark, de Suède, de Prusse, de Bohême et de Hongrie, qui est le même ; des deux Siciles et de Sardaigne. Il y a un archiduc, celui d'Autriche, etc.

On divise l'Europe en régions et en îles, de la manière suivante :

DIVISION DE L'EUROPE.

SITUATION.	ETATS.	CAPITALES.
Au Nord	Les îles Britanniques	Londres.
	Danemarck	Copenhague.
	Suède	Stockolm.
	Russie d'Europe	Saint-Pétersbourg.
Au Centre	France	Paris.
	République Batave	Amsterdam.
	Suisse ou république Helvétique	Berne.
	Allemagne	Vienne.
	Prusse	Berlin.
Au Midi	Espagne	Madrid.
	Portugal	Lisbonne.
	Italie	Rome.
	Turquie d'Europe	Constantinople.

Les principales îles sont les îles Britaniques, l'Islande, les Westernes, les Orcades, l'île de Schetland, celle de Fanen, Yvica, Majorque, Minorque, les îles Baléares, la Corse, la Sardaigne, la Sicile, Malte, Corfou, Candie, les îles de l'Archipel, etc.

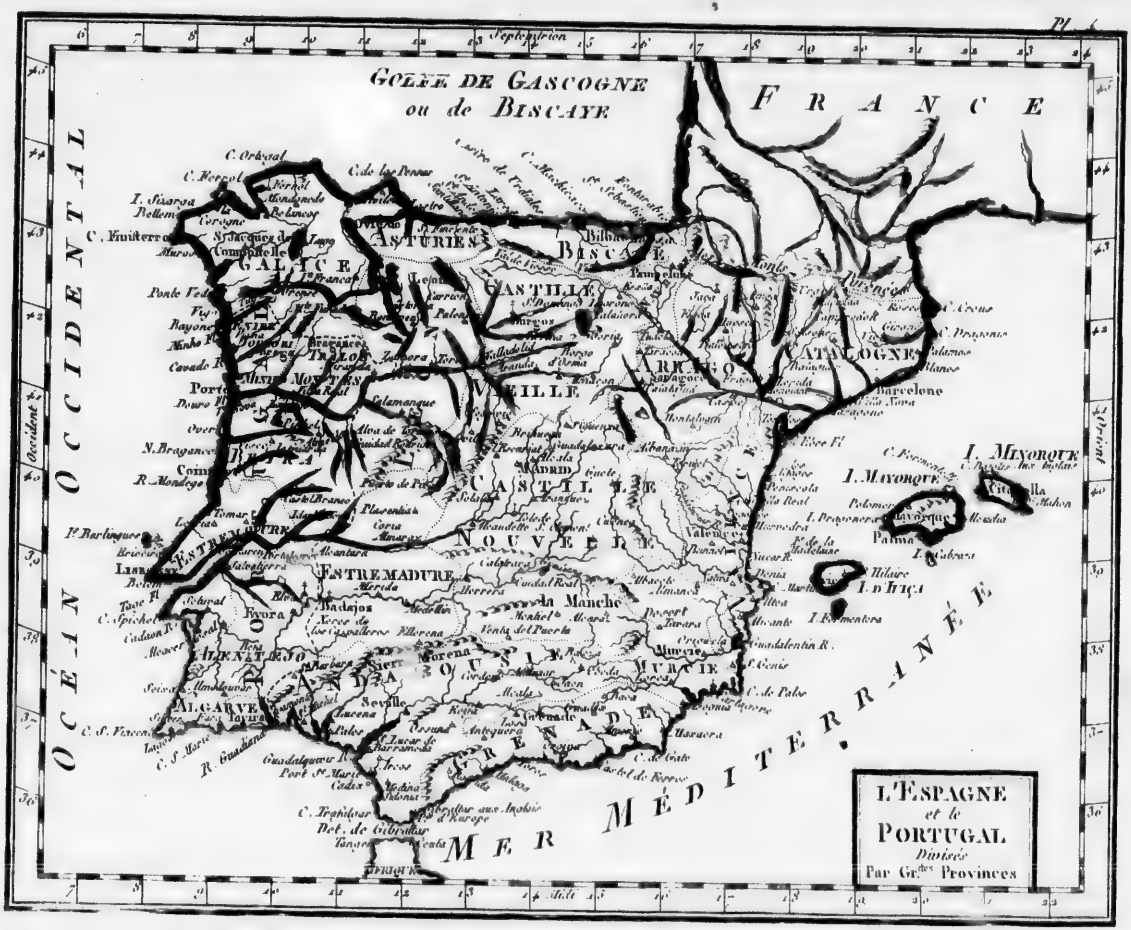

Pl. 4
GOLFE DE GASCOGNE
ou de BISCAYE
FRANCE
OCÉAN OCCIDENTAL
MER MÉDITERRANÉE
Septentrion
Midi
Occident
Orient
GALICE
ASTURIES
BISCAYE
CASTILLE
VIEILLE
ARRAGON
CATALOGNE
CASTILLE
NOUVELLE
ESTREMADURE
ALGARVE
GRENADE
MURCIE
MADRID
Barcelone
Palma
I. MINORQUE
I. MAYORQUE
I. D'IVIÇA
Valence
Sevilla
Badajoz
Lisboa
Porto
Coimbra
Salamanque
Burgos
Pampelune
Bilbao
Saragosse
Tarragone
Murcie
Grenade
Cadix
Tanger
Dét. de Gibraltar
L'ESPAGNE
et le
PORTUGAL
Divisés
Par Gr.des Provinces

DE L'ESPAGNE ET DU PORTUGAL.

(*Pl. IV.*)

DE L'ESPAGNE.

L'ESPAGNE, autrefois l'Ibérie, est séparée de la France par les Pyrénées, au nord-est ; par la Méditerranée, à l'orient et au midi ; par le Portugal, à l'occident ; et au nord-ouest, par l'Océan.

Elle est comprise entre le 36e. et le 44e. degrés de latitude septentrionale, et entre le 12e. degré de longitude occidentale, et le premier de longitude orientale, depuis le méridien de Paris ; et de celui de l'île de Fer, entre le 9e. et le 21e. de longitude.

L'air de ce royaume est en général chaud et sec, surtout au midi. Son terroir, qui est sec et pierreux, produit d'excellens vins, des fruits délicieux, du bon blé, des huiles. Le bétail et le gibier sont de même excellens : les chevaux, pleins de feu, sont très-estimés ; les soies qu'on en tire ont de la réputation, et ses laines passent pour les plus fines de l'Europe. On y trouve des mines de fer, de sel gemme, du mercure sous forme de cinabre, des mines d'or et d'argent ; ces deux dernières sont abandonnées depuis qu'on a celles de l'Amérique. On y compte environ 11,000,000 d'habitans.

Si, placée au milieu des déserts, ou à l'une des extrémités de l'autre hémisphère, l'Espagne ne nous était connue que par les récits, souvent mensongers, de certains voyageurs, nos préventions et nos erreurs à son égard seraient sans doute excusables ; mais comment se fait-il que nous n'ayons que des notions incertaines et de ridicules préjugés sur une des plus belles contrées de l'Europe, sur une nation qui a joué un si grand rôle ? Pour rectifier tant d'erreurs, et faire apprécier à leur juste valeur les contes absurdes qu'on s'est plu à répandre sur l'Espagne et sur le caractère, les mœurs, les usages, etc. des Espagnols, il faudrait entrer dans des détails que m'interdisent les bornes et le plan de cet ouvrage, et je dois regretter de ne pouvoir placer quelques lignes qui les vengent de notre injustice et de notre ignorance. Plus heureux que moi, plusieurs estimables écrivains ont entrepris cette tâche, et l'on doit à Monsieur Bourgoing la justice de dire qu'il l'a le plus dignement remplie. Son ouvrage est celui d'un observateur éclairé et scrupuleux, qui joint à un esprit exempt de préventions, la connaissance d'une très-grande partie du territoire espagnol et de fréquentes relations avec ses habitans ; c'est réellement le tableau de l'Espagne, que l'auteur pouvait rendre plus complet, mais qu'il ne pouvait peindre avec des couleurs plus vraies.

Il y a six fleuves principaux : le *Minho* le *Douro*, le *Tage*, la *Guadiana*, le *Guadalquivir*, du nord au sud ; et l'*Ebre* à l'est. Les cinq premiers se jettent dans l'Océan, et le dernier dans la Méditerranée.

Sur les côtes d'Espagne, il y a huit ports principaux, dont quatre sur la Méditerranée, savoir, Barcelone, Alicante, Carthagène et Malaga ; et quatre sur l'Océan, qui sont Cadix, la Corogne, le Ferrol et Saint-Sébastien.

Les Romains avaient divisé l'Espagne en trois provinces ; la province *Tarragonaise*, qui avait *Tarragone* pour capitale, et qui comprenait toute l'Espagne actuelle, excepté le royaume de Grenade et d'Andalousie ; la *Bétique*, qui comprenait ces deux derniers, et qui était ainsi appelée de *Bétis*, ancien nom du Guadalquivir ; la *Lusitanie* comprenait le royaume actuel de *Portugal*.

L'Espagne est maintenant divisée en quatorze provinces, dont la plupart portent le titre de royaume, parce qu'elles ont été autrefois possédées par des rois, soit chrétiens, soit maures ; dont trois sur l'Océan, au nord, la *Biscaye*, les *Asturies* et la *Galicie* ; six dans le milieu,

au nord, la *Navarre*, et d'orient en occident, le royaume d'*Arragon*, la *Castille-Vieille*, la *Castille Nouvelle*, le royaume de *Léon* et l'*Estramadure*; deux au midi, l'*Andalousie* et le royaume de *Grenade*; trois à l'orient, sur la Méditerranée, le royaume de *Murcie*, celui de *Valence*, et la principauté de *Catalogne*.

I. La BISCAYE, autrefois *Cantabrie*, ne produit du blé qu'en quelques endroits; mais elle est abondante par-tout en pommes, oranges et citrons. Elle a beaucoup de riches mines de fer et des bois de construction : la laine, le safran et la résine, sont les principaux objets de son commerce.

On la divise, 1.° en *Biscaye propre*, dont *Bilbao* est la capitale; elle a un port situé à l'embouchure de la rivière de Nervio, environ à deux milles de l'Océan. Cette ville est grande, belle et riche, dans une contrée agréable et fertile. Elle fait un commerce considérable, et elle a un siége épiscopal.

Les principales cités et villes sont *Laredo*, *Castro de Urdiales*, *Durango*, *Ordugna*, etc.

2.° *En Guipuscoa*. *Fontarabie* est une place forte, sur le penchant d'un coteau qui regarde la mer. Cette cité est près de l'embouchure de la petite rivière de Bidassoa, où se trouve l'île des *Faisans* ou de la *Conférence*, qui n'appartient ni à la France ni à l'Espagne, et qui est inhabitée.

Saint-Sébastien est une ville forte, avec un port, à l'embouchure de la rivière de Gurumen. On y fait un commerce de lames d'épées, de laine de Castille et de cacao d'Amérique. Il y a beaucoup de forges dans tous les environs.

Guetaria, *Deva*, *Placentia*, *Tolosa*, *Appeytia*, sont des villes principales.

3.° *Alaria*, où est *Vittoria*, ville connue par son commerce de fer, de vins et de laines. *Salvatierra*, qui est au pied du mont Saint-Adrien.

II. PRINCIPAUTÉ DES ASTURIES. Pays plein de forêts et de montagnes, qui produisent d'excellens vins, ainsi que du blé et des fruits; diverses mines; des chevaux d'une force et d'une légèreté peu communes. Les fils aînés des rois d'Espagne prennent le titre de *prince des Asturies*. *Oviedo* en est la capitale. Elle a une société économique, quelques fabriques de chapeaux, et un siége épiscopal. Elle se divise en *Asturies d'Oviedo*, qui comprend *Oviedo*, *Avilles*, *Villa-Vitiosa*, *Castropol*; et *Asturie de Santillanne*, où se trouvent *Santillanne*, *Saint-Vincent*, *Saint-Ander*, qui sont des ports.

III. La GALICE, en partie environnée de l'Océan. Air humide; terroir montagneux, peu fertile en blés et en huile; qui produit du vin, et nourrit beaucoup de bétail, sur-tout des chevaux et des mulets doués d'une grande vîtesse; différentes sortes de mines, et plusieurs manufactures de toiles.

Compostelle, capitale appelée aussi *Saint-Jacques de Compostelle*, a un siége archiépiscopal. Elle était fréquentée par un grand nombre de pélerins.

La *Corogne* et le *Ferrol* sont deux ports importans. Dans le premier on embarque beaucoup de sardines, de bestiaux et de toiles. Le second a un très-bel arsenal. *Mondonedo*, *Lugo*, *Bayona*, *Tuy*, etc. sont les autres villes principales de cette province.

A l'occident de cette province, on trouve le cap *Finistère* ou *Finis terræ*, que les anciens regardaient comme l'extrémité de la terre.

IV. La NAVARRE est une des plus belles provinces; ses chemins sont superbes; elle a des mines de fer, de cuivre, de plomb, des carrières de marbre et d'abondans pâturages. On donnait le nom de *Vascons* à ses anciens habitans. Cette province produit d'excellens fruits, de bons vins, et elle abonde en gibier. Elle se divise en *haute* et *basse*. La *Basse-Navarre* appartient à la France. On divise la *Haute-Navarre* en cinq mérindales ou bailliages, qui portent le nom de leurs villes principales, savoir, *Estella*, *Olite*,

Olite, *Sanguesa*, *Tudela* et *Pampelune*, qui est la capitale; ville forte.

V. L'ARRAGON est un pays sec, plein de montagnes; de bonnes mines de fer; en quelques endroits du vin excellent, de l'huile, des chevaux, du blé, du lin, etc.

Capitale, *Saragoce*, sur l'Ebre; ville bien bâtie; beau pont en bois; elle commerce en draps et soieries.

Calatajud, *Albarasin*, *Teruel*, etc.

VI. CASTILLE-VIELLE; peu cultivée; laines estimées, vins excellens, blé, miel.

Capitale, *Burgos*, grande, assez peuplée. *Miranda-de-Ebro*, *Calahora*, *Valladolid*, une des plus grandes villes d'Espagne; université de droit. *Ségovie*, distante de Valladolid de 88 milles, est renommée pour ses laines et ses beaux draps. La rivière qui y passe fait tourner des moulins, par le moyen desquels la monnaie se trouve fondue, pesée, rognée, marquée dans peu de temps. Il y a un aqueduc de Trajan bien conservé, etc.

VII. CASTILLE-NOUVELLE, elle produit assez de blé et de vins, quoiqu'elle manque d'eau. Elle est divisée en trois petites provinces. 1.° L'*Algarie*, dont la capitale, ainsi que de toute l'Espagne, est *Madrid*, où les rois d'Espagne font leur résidence. Cette cité, sur le Mancanarès, est grande et bien peuplée. La grande place est belle. Les rues et les places de Madrid sont ornées d'une infinité de belles fontaines de marbre et de jaspe, et embellies de statues. Elle a une académie, des manufactures d'étoffes de soie et de laine, de chapeaux, de tapisserie, de porcelaine, etc. On y compte 300,000 habitans. *Tolède*, sur le Tage, est une belle et grande ville; *Ocaña* et *Escalona* sont sur le même fleuve.

2.° La *Sierra*. *Cuença* est la patrie de Molina. 3.° La *Manche*, qui produit des vins rouges délicieux. La ville de *Ciudad-Réal* est la plus belle ville de Castille; elle est sur la Guadiana, ainsi que *Calatrava*. C'est à *Almaden* qu'est une mine de mercure, qui passe pour la plus riche du monde.

VIII. LE ROYAUME DE LÉON a pour capitale une ville du même nom, qui est considérable; elle est située au nord, entre les deux sources d'*Ezla*. *Salamanque* en est la ville la plus connue; ses environs sont fertiles et agréables; son université est la plus fameuse d'Espagne. Cette province produit du blé et du vin.

IX. L'ESTRAMADURE dépendait autrefois du royaume de Léon; elle abonde en grains, vins et fruits. *Badajoz*, place forte, en est la capitale; le gouvernement y réside. *Alcantara*, sur la rive gauche du Tage: on y voit un beau pont, construit du temps de Trajan.

X. L'ANDALOUSIE, anciennement la *Bétique*, à cause du fleuve Bœtis, aujourd'hui Guadalquivir, qui l'arrose, est la plus commerçante et la plus fertile de toute l'Espagne, ses huiles et ses vins sont excellens; elle abonde en fruits exquis, miel; elle produit du blé, du coton, du sel, etc; les chevaux qu'on en tire sont les meilleurs d'Espagne. Plusieurs espèces de mines. Beaucoup de bœufs sauvages, qui servent aux combats de taureaux. Elle n'est pas peuplée en proportion des avantages que la nature lui a donnés.

Séville, capitale, sur le Guadalquivir; c'est la première ville d'Espagne après Madrid; elle est grande, bien peuplée, et la plus marchande du royaume. Il y a un hôtel des monnoies, où l'on frappe tout l'or et l'argent qui vient des Indes. Il y a une académie des sciences et des arts. Elle a une fabrique de tabac, une fonderie de canons, et plusieurs manufactures.

Palos, port à l'embouchure du *Rio-Tinto*, fameux parce que Christophe Colomb s'y embarqua, en 1492, pour aller chercher un nouveau monde.

Cordoue, grande et belle ville; terroir très-fertile en oranges, citrons, vins excellens, de même que les chevaux. Patrie des deux Sénèques, de Lucain, d'Averroës, de Gonsalve d'Aguilar, du cardinal Tolet, de Ferdinand de Cordoue. Elle a plusieurs manufactures. Ses haras fournissent les plus beaux chevaux de toute l'Espagne.

Anduxar, cité où il se fait beaucoup de commerce,

sur-tout en soie. Plusieurs autres villes de cette province ont des terroirs fertiles en vins, huiles, soie; telles sont *Rota*, *Xeres*, etc.

Cadix, ville grande, belle, riche et fameuse par son port, qui est très-fréquenté; elle est dans une île jointe au continent par le pont de Suaco. On y fait beaucoup de sel. *Gibraltar* a été pris autrefois par les Anglais qui l'ont gardé jusqu'à ce moment.

XI. GRENADE. Royaume dont l'air est doux, le terroir fertile, rapportant beaucoup de grains, de vin, d'huile, de lin, de chanvre, de grenades, d'oranges, de figues, etc. Beaucoup de mûriers, et un grand commerce de soie.

La capitale porte le même nom; c'est une grande ville, riche, et remplie de fontaines, qui la rendent très-agréable en été. On y fabrique beaucoup d'étoffes de soie. Patrie de Suarez, etc. Depuis l'expulsion des Maures, qui en ont été long-temps maîtres, elle a beaucoup perdu de son antique splendeur. Elle est située dans un pays des plus agréables

Antequera; on trouve aux environs une mine de sel.

Malaga, renommée pour ses bons vins, ses raisins et olives; a un port vaste et très-fréquenté.

XII. ROYAUME DE MURCIE. Il est arrosé par la Ségura et le Guadalentin; le terroir est très-sec: on y recueille beaucoup d'oranges, de citrons, d'olives, d'amandes et autres fruits excellens; il produit peu de blé, et assez de bon vin. On y trouve aussi beaucoup de cannes à sucre, de miel, de mûriers, de l'alun. On y file beaucoup de soie.

La capitale est *Murcie* sur la Ségura; belle et bien peuplée. Le cœur d'Alphonse X, roi de Castille, très-versé dans l'astronomie, repose dans la cathédrale. L'escalier du clocher de la cathédrale est disposé de manière, que l'on peut monter en carosse jusqu'au haut.

Carthagène, ville autrefois bâtie par les Carthaginois; après avoir été ruinée, elle a été rebâtie, à cause de la bonté de son port, qui passe pour le meilleur de toute l'Espagne. La richesse de cette ville consiste dans ses mines d'Améthyste, et dans la pêche des maquereaux; elle fait un commerce considérable en soude. Son terroir, sec et fertile, produit une espèce de jonc, nommé *Esparte*, qui sert à faire des nattes et des cordages.

Almacaron, cité, petite ville et forteresse. Elle fournit beaucoup d'alun.

XIII. ROYAUME DE VALENCE. Province des plus agréables d'Espagne: douce température; peu fertile en blé; mais abonde en riz, en dattes, en lin, en chanvre, en vins, en huiles et en cannes à sucre.

Capitale *Valence*, grande ville, bien bâtie: fabriques de draps et d'étoffes de soie; environs agréables et pleins de jardins; elle fait un grand commerce en soie, laine, vins, fruits, soude, riz, etc. Elle est située sur le Guadalaviar.

Morvedro; elle a été construite des ruines de *Sagonte*.

Alicante. Son port est très-fréquenté, ses vins très-connus; grand commerce de savon et d'anis.

Elche, ville dont le terroir est fertile en dattes et en vins.

XIV. PRINCIPAUTÉ DE CATALOGNE; fertile en blé, en vin et en fruits. Quoiqu'il y ait beaucoup de montagnes, l'air y est temperé. On y trouve des liéges, des châtaigners, et des bois propres à bâtir; des mines d'alun, de vitriol et de fer. Commerce d'étoffe et d'eau-de-vie. On pêche du corail sur la côte orientale. C'est la province d'Espagne où il y a le plus de fabriques, et la plus populeuse.

Barcelonne, capitale, port de mer; grande ville, bien bâtie, peuplée et très marchande. Commerce de draps et de couvertures fort estimés. Académie des sciences et arts.

Mataro, petite ville sur la Méditerranée, remarquable par ses verreries.

Girone, *Palamos*, *Roses*, villes fortes, ainsi que *Tortose*.

Cardone, connue par ses mines inépuisables de sel, qu'on tire d'une montagne des environs.

XV. ILES DE LA MÉDITERRANÉE, dépendantes de l'Espagne. On les nommait autrefois *Baléares*; ce sont,

1.° *Majorque*. Elle a 20 lieues de long sur 13 de large. Elle est fertile en blés, en vins excellens et en olives; beaucoup de corail le long des côtes. Patrie de Raymond Lulle. La capitale porte le même nom, ou celui de *Palma*; c'est une ville grande, forte et riche.

Alcudia est sur la côte orientale.

2.° *Minorque* a 14 lieues de long sur 7 de large. Elle est pleine de montagnes; bons pâturages; quantité de mulets. Elle produit du blé, du vin, des oranges, et plusieurs sortes de fruits, beaucoup de gibier.

Citadella, capitale, petite ville médiocrement fortifiée. *Port-Mahon*; c'est un des meilleurs ports de la Méditerranée.

3.° *Ivica* a 12 lieues de long sur 8 de large. Elle est très-fertile en blés, en vins, en fruits et en sel; on en transporte pour l'Espagne et pour l'Italie. *Ivica*, capitale qui a un bon port.

4.° *Formentera*.

PRÉSIDES D'AFRIQUE, capitainerie. *Ceuta*, est le siége de cette capitainerie. Les *îles Canaries* sont aussi capitaineries; et le siége en est à *Sainte-Croix de Ténériffe*. On parlera plus bas des possessions de cet état dans les autres parties du monde.

DU PORTUGAL.

LE PORTUGAL était anciennement une partie de la *Lusitanie*. On prétend qu'il fut ainsi nommé, parce qu'il était très-fertile en amandes, et que sa nouvelle dénomination vient de la ville de *Porto*, à l'embouchure du *Douro*, jadis *Portucal*. Il est entre le 37°. et le 42°. degré de latitude septentrional, et entre le 9°. et le 12°. de longitude de l'île de Fer. Son étendue est d'environ 120 lieues de longueur, sur 50 de largeur. La moitié de ses côtes est baignée par l'Océan, vers l'ouest et le sud; il est borné, au nord et à l'est, par l'Espagne. Sa population est d'environ 3,000,000 d'habitans.

Ses principales rivières sont le *Tage*, dans le milieu; le *Douro*, au nord; et la *Guadiana*, au sud-ouest.

L'air y est pur et tempéré, cependant plus chaud que froid. Le blé n'y est pas abondant, mais les vins y sont bons et les fruits excellens. Les orangers, qu'on y apporta de la Chine, il y a environ un siècle, y ont parfaitement prospéré; et c'est de là qu'on les a ensuite tirés pour les propager en Espagne, en France, etc.

Les chevaux de ce pays sont très-estimés, ainsi que d'autres espèces de bestiaux. On tire beaucoup de sel de ce royaume: on y exploite des mines de plomb, de fer, d'alun, etc.

Ce royaume fut fondé en 1094. On le divise en six provinces, du nord au sud, qui sont,

1.° LA PROVINCE ENTRE DOURE ET MINHO, où se trouvent *Brague*, ville ancienne, et sa capitale; *Porto*, qui a un très-bon port, à l'embouchure du *Douro*. C'est la ville la plus considérable après Lisbonne; elle fait un très-grand commerce en vins, etc.

2.° LA PROVINCE DE TRALOSMONTES, dont *Bragance* est la capitale, ainsi que d'un duché qui a plus de cinquante bourgs dans sa dépendance.

3.° LE BEIRA, dont la capitale est *Coimbre*, avec une université fameuse.

4.° L'ESTRAMADURE, qui renferme *Lisbonne*, capitale de tout le Portugal, laquelle a un port à l'embouchure du Tage. Cette ville est grande et d'un aspect agréable; elle était autrefois une des plus belles de l'Europe, avant qu'elle fût presque renversée par le tremblement de terre arrivé le 1 novembre 1755. Les quartiers que l'on a rebâtis sont magnifiques; son port est le plus grand et un des meilleurs de l'Europe. Sa population est d'environ 200,000.

5.° L'*Alentéjo*, qui produit du blé, de l'orge, du vin, des citrons, etc. Elle abonde en gibier et en poisson. *Evora*, ville forte, en est la capitale. Les autres villes

principales de cette province, sont, *Elvas*, très-bien fortifiée et bien située; *Portalègre* et *Olivença*; cette dernière a été cédée à l'Espagne en 1801.

6.° L'*Algarve Tavira* en est la capitale; elle est sur la *Segua*, et fait un commerce en vins. *Faro* a un bon port, et commerce en vins, thons et sardines.

Les villes les plus considérables de cet état, sont, après celles qu'on vient de nommer, *Miranda*, *Santarain*, *Sétuval*, *Saint-Vincent*, *Leiria*, *Guarda*, *Lamego*, *Viséo*, *Villareal*.

DE LA FRANCE.

(*Planche V et planche nouvelle.*)

LA FRANCE, autrefois la Gaule Transalpine, était renfermée entre le 13°. degré et le 25°. de longitude, en comptant depuis l'île de Fer; ou entre le 7°. degré environ de longitude occidentale, depuis le méridien de Paris, jusqu'au 5°. degré environ de longitude orientale, depuis Brest jusqu'à Strasbourg. Sa latitude septentrionale entre le 42°. ½ degré et le 51°. environ, depuis Dunkerque jusqu'au ci-devant Mont-Louis, actuellement Mont-Libre. Ces huit degrés et demi, à 25 lieues par degré, donnent 212 ½ lieues du nord au midi. Mais les 13 degrés de longitude, dans lesquels est sa longueur, à raison de 17 lieues par degrés, selon la latitude moyenne de cet État, font 221 lieues, de l'ouest à l'est. Les limites de cet État étaient, au nord, la Manche et les ci-devant Pays-Bas Autrichiens; à l'occident, l'Océan; au midi, la Méditerranée et les monts Pyrénées, qui la séparent de l'Espagne; à l'orient, l'Allemagne, la Suisse, le Mont-Blanc, le Piémont, une partie de l'Italie, dont elle est séparée par les Alpes. Les bornes de la France ont été récemment reculées par l'augmentation de nouveaux départemens. On les voit représentés dans la nouvelle carte de France, qu'on a fait graver ici, et qu'on peut comparer avec l'ancienne carte de cet atlas.

Ses limites sont donc actuellement la Méditerranée, l'Océan, la Manche, la mer d'Allemagne, le Rhin, dont la rive gauche, depuis Basle jusqu'à la Hollande, sert de limites à la République Française; le mont Jura, la république Italienne et Ligurienne, les Pyrénées. Un grand nombre de places fortes, distribuées en divers endroits, rendent la France un des plus formidables Etats.

Cette terre si bien défendue, contient une surface de 32000 lieues carrées, qui donnent à peu près 122 millions d'arpens, dont 70 millions sont en labour; 26 millions en landes, bruyères, montagnes incultes, chemins, étangs et rivières; et 26 millions en prés, pâturages, bois, vignes et autres cultures, emplacemens de villes, bourgs, villages et habitations.

La population répond à l'étendue de la surface, elle était autrefois de 936 habitans par lieue carrée, elle est actuellement de 1093, ce qui donnerait un total de 35,076,000 habitans.

La France est arrosée par plusieurs grands fleuves: 1.° par le *Rhône*, qui prend sa source au mont Furca, près de celui de Saint-Gothard, en Suisse, traverse le lac de Genève, cotoie une partie du département du Mont-Blanc, passe à Lyon, Avignon, Arles, et se jette dans la Méditerranée. 2.° Le *Rhin*, dont la source est au mont Saint-Gothard, en Suisse, baigne une partie de sa frontière. 3.° La *Seine*, qui prend sa source près S. Seine, dans les montagnes de la ci-devant Bourgogne, traverse plusieurs départemens, passe par Troye, Melun, Paris et Rouen, et se décharge dans l'Océan au Hâvre-de-Grace. 4.° La *Loire*, qui prend sa source dans le département de l'Ardêche, au-dessus du Puy, et se réunit à l'Océan, après avoir arrosé les villes de Roanne, Nevers, Orléans, Blois, Tours, Saumur et Nantes. 5.° La *Garonne*, qui passe à Toulouse, Agen, Bor-

unit, dans l'étendue de ses divers
vantages des pays chauds et ceux
ement à la douceur du climat et
par rapport aux règnes animal,
sol, qui en général est fertile,
x de blé pour la consommation;
une bonne partie est excellent;
de pâturages; des fruits de diffé-
ux; des oliviers, dans les dépar-
ont on tire une huile estimée; des
du lin, et généralement tout ce
ie, etc. Il y a des contrées qui
ux, et presque par-tout de nom-
ntrent dans les campagnes. Il y a
es, mais principalement de fer,
ivers sulfates ou vitriols, etc.
de divers genres; un commerce
au-de-vie, huiles, blé, sel, toiles,
de soie, rubans, dentelles, linon,
galons d'or, clincailleries, armes,
ogies, etc.
y fleurissent; la langue française,
le présente, s'est répandue dans les
es de l'univers.
ue la France est devenue une ré-
is cette époque qu'elle a augmenté
rie, en activité, en ressources.
es, cette république a placé à la
ent, *Napoléon Bonaparte*; elle lui
remier Consul.
refois divisée en provinces et en
l'étendue arbitraire était excessi-
ès-petite, comme on peut le voir
e France par généralités (*Pl. V.*)
tribuée en départemens d'une juste
x justiciables et aux contribuables,
nt recourir aux tribunaux et aux

CARTE
Ancienne
DE FRANCE
Assujettie aux Nouvelles Observations Astronomiques de M.M. de l'Academie Royale des Sciences
Par le Sr. Moithey Ingr. Geographe
Villes Capitales
Archevêches
Evêches
Echelle
Lieües communes de France de 25 au Dr.
ANGLETERRE
LA MANCHE ou CANAL Autrement MER BRITANIQUE
PAYS BAS AUTRICHIENS
ALLEMAGNE
FLANDRE
HAINAUT
PICARDIE
NORMANDIE
BRETAGNE
MAINE
CHAMPAGNE
LORRAINE
ORLEANOIS
NIVERNOIS
BOURBONNOIS
BERRI
POITOU
LA MARCHE
ANGOUMOIS
LIMOSIN
AUVERGNE
FOREZ
FRANCHE COMTE
SUISSE
ITALIE
DAUPHINE
PROVENCE
GUIENNE
GASCOGNE
ARMAGNAC
BAZADOIS
QUERCI
LANGUEDOC
ROUSSILLON
GOLFE DE GASCOGNE ou de BISCAYE
GOLFE DE LION
MER MÉDITERRANÉE
ESPAGNE
OCÉAN
Occident
Orient
Midi
Septent.

principales de cette province, sont, *Elvas*, fortifiée et bien située; *Portalègre* et *Olivenç* dernière a été cédée à l'Espagne en 1801.

6.° L'*Algarve Tavira* en est la capitale; elle *Segua*, et fait un commerce en vins. *Faro* port, et commerce en vins, thons et sardin

Les villes les plus considérables de cet état, s celles qu'on vient de nommer, *Miranda*, *Santa tuval*, *Saint-Vincent*, *Leiria*, *Guarda*, *Lameg Villareal*.

DE LA FRAN

(*Planche V et planche nouvelle.*)

La France, autrefois la Gaule Transalp renfermée entre le 13°. degré et le 25°. de lon comptant depuis l'île de Fer; ou entre le 7°. deg de longitude occidentale, depuis le méridien jusqu'au 5°. degré environ de longitude orienta Brest jusqu'à Strasbourg. Sa latitude seotentri le 42°. ½ degré et le 51°. environ, depuis jusqu'au ci-devant Mont-Louis, actuellement Ces huit degrés et demi, à 25 lieues par deg 212 ½ lieues du nord au midi. Mais les 13 longitude, dans lesquels est sa longueur, 17 lieues par degrés, selon la latitude moy Etat, font 221 lieues, de l'ouest à l'est. L cet Etat étaient, au nord, la Manche et Pays-Bas Autrichiens; à l'occident, l'Océa la Méditerranée et les monts Pyrénées, qu de l'Espagne; à l'orient, l'Allemagne, la Su Blanc, le Piémont, une partie de l'Italie, qu séparée par les Alpes. Les bornes de la France c cemment reculées par l'augmentatiou de nouvea

éunit, dans l'étendue de ses divers
vantages des pays chauds et ceux
vement à la douceur du climat et
par rapport aux règnes animal,
sol, qui en général est fertile,
ez de blé pour la consommation;
une bonne partie est excellent;
de pâturages; des fruits de diffé-
ux; des oliviers, dans les dépar-
ont on tire une huile estimée; des
du lin, et généralement tout ce
vie, etc. Il y a des contrées qui
ux, et presque par-tout de nom-
ntrent dans les campagnes. Il y a
es; mais principalement de fer,
ivers sulfates ou vitriols, etc.
de divers genres; un commerce
au-de-vie, huiles, blé, sel, toiles,
de soie, rubans, dentelles, linon,
galons d'or, clincailleries, armes,
gies, etc.
y fleurissent; la langue française,
e présente, s'est répandue dans les
es de l'univers.
e la France est devenue une ré-
s cette époque qu'elle a augmenté
rie, en activité, en ressources.
es, cette république a placé à la
nt, *Napoléon Bonaparte*; elle lui
remier Consul.
refois divisée en provinces et en
'étendue arbitraire était excessi-
s-petite, comme on peut le voir
e France par généralités (*Pl. V.*)
ribuée en départemens d'une juste
justiciables et aux contribuables,
recourir aux tribunaux et aux

Longitude du Meridien de l'Isle de Fer
Pl. 5. Bis
CARTE
de la
REPUBLIQUE FRANCAISE
Divisée
en 108 Departemens
ANGLETERRE
MER DU NORD
Pas de Calais
LA MANCHE
I. de Grenesey
I. de Jersey
OCÉAN
Belle Isle
ISLE DE CORSE
MER
MEDITERRANEE
MER MEDITERRANÉE
Golfe de Genes
Longitude du Meridien de Paris

principales de cette province,
fortifiée et bien située ; *Portal*
dernière a été cédée à l'Espagn
6.° L'*Algarve Tavira* en est la
Segua, et fait un commerce e
port, et commerce en vins, th
Les villes les plus considérables
celles qu'on vient de nommer, *M*
tuval, *Saint-Vincent*, *Leiria*, *G*
Villareal.

DE LA FR

(*Planche V et planch*

LA FRANCE, autrefois la Ga
renfermée entre le 13°. degré et le
comptant depuis l'île de Fer ; ou e
de longitude occidentale, depuis
jusqu'au 5°. degré environ de long
Brest jusqu'à Strasbourg. Sa latit
le 42°. ½ degré et le 51°. envir
jusqu'au ci-devant Mont-Louis, a
Ces huit degrés et demi, à 25 lie
212 ½ lieues du nord au midi. M
longitude, dans lesquels est sa l
17 lieues par degrés, selon la la
Etat, font 221 lieues, de l'ouest
cet Etat étaient, au nord, la M
Pays-Bas Autrichiens ; à l'occiden
la Méditerranée et les monts Pyré
de l'Espagne ; à l'orient, l'Allemag
Blanc, le Piémont, une partie de
séparée par les Alpes. Les bornes de
cemment reculées par l'augmentatio

Pl. 5. Bis

deaux, et se joint à la Gironde, qui a son embouchure à la mer, près de Royan. On compte encore la *Meuse*, l'*Escaut*, la *Somme*, la *Saône*, le *Var*, l'*Adour*, etc. et nombre d'autres rivières et ruisseaux qui se jettent dans ces cinq fleuves, et d'autres qui vont directement à la mer. Tous ces courans, qui descendent des points plus ou moins élevés du sol de la France, forment, avec les chaînes de montagnes et de coteaux dont il est entrecoupé, différens bassins que Buache a présentés avec exactitude.

Les principales chaînes de montagnes de la France sont, indépendamment des branches des Pyrénées, des Alpes, les Ardennes, les Vosges, le Jura, le Puy-de-Dôme, le Cantal, le Mont-d'Or, la Lozère, les Cévènes, etc.

Une grande partie de la France étant environnée de mers du côté du midi, de l'occident et d'une partie du nord, a sur ses côtes, à l'intérieur, à l'embouchure de quelques fleuves et rivières, beaucoup de ports et de rades, tant pour les vaisseaux de guerre, que pour les navires de commerce. 1.° Sur la *Méditerranée*, Toulon, Marseille, Antibes, Nice, Cette et le Port-Vendres. 2.° Sur l'*Océan*, Saint-Jean-de-Luz, Bordeaux, Rochefort, la Rochelle, Olonne, Nantes, l'Orient, Vannes et Brest. 3°. Sur la *Manche*, Saint-Brieux, Saint-Malo, Cherbourg, Honfleur, le Hâvre-de-Grace, Fécamp, Dieppe, Boulogne, Calais, Dunkerque, Nieuport et Ostende; sans compter plusieurs petits ports et hâvres pour des bâtimens de pêcheurs.

Dans l'intérieur, la France a plusieurs canaux de navigation, dont les principaux sont le *canal national du ci-devant Languedoc*, dirigé par Niquet, et achevé en 1681, d'environ 64 lieues de long, et qui forme la communication entre l'Océan et la Méditerranée; le canal d'*Orléans*, celui de Calais, celui de Briar, etc.

Cette contrée paraît avoir été favorisée par la nature; ses habitans sont d'une belle taille, et en général bien faits, actifs, industrieux, propres aux découvertes et à leur perfectionnement, polis, enjoués, guerriers, courageux et intrépides. Elle réunit, dans l'étendue de ses divers degrés de latitude, les avantages des pays chauds et ceux des pays froids, relativement à la douceur du climat et à la salubrité de l'air, par rapport aux règnes animal, végétal et minéral. Son sol, qui en général est fertile, porte communément assez de blé pour la consommation; beaucoup de vin, dont une bonne partie est excellent; une quantité suffisante de pâturages; des fruits de différentes espèces et délicieux; des oliviers, dans les départemens méridionaux, dont on tire une huile estimée; des mûriers, du chanvre, du lin, et généralement tout ce qui est nécessaire à la vie, etc. Il y a des contrées qui donnent de bons chevaux, et presque par-tout de nombreux troupeaux se montrent dans les campagnes. Il y a plusieurs sortes de mines; mais principalement de fer, de charbon de terre; divers sulfates ou vitriols, etc.

Il y a des fabriques de divers genres; un commerce actif et étendu en vin, eau-de-vie, huiles, blé, sel, toiles, velours, draps, étoffes de soie, rubans, dentelles, linon, mousseline, brocards, galons d'or, clincailleries, armes, chapeaux, papier, bougies, etc.

Les sciences et les arts y fleurissent; la langue française, par les avantages qu'elle présente, s'est répandue dans les contrées les plus policées de l'univers.

C'est depuis 1792 que la France est devenue une république; et c'est depuis cette époque qu'elle a augmenté en étendue, en industrie, en activité, en ressources. Après bien des secousses, cette république a placé à la tête de son gouvernement, *Napoléon Bonaparte*; elle lui a donné le titre de *Premier Consul*.

La France était autrefois divisée en provinces et en gouvernemens, dont l'étendue arbitraire était excessivement grande, ou très-petite, comme on peut le voir dans la carte ancienne de France par généralités (*Pl. V.*) Elle est maintenant distribuée en départemens d'une juste étendue, favorable aux justiciables et aux contribuables, qui peuvent facilement recourir aux tribunaux et aux

administrations centrales ; et les dénominations que portent ces départemens sont fondées sur des montagnes, des rivières, et autres objets remarquables qui sont dans leur sein. (*Voyez pl. nouv.*) Dans les commencemens de la république, son territoire fut divisé en districts, et on en comprit 556 : ils ont été supprimés ; et il n'y a plus que la division des cantons, dont le nombre se trouve à chaque département.

DÉPARTEMENT DU NORD.

DANS le temps de la première division de la France en départemens, cette contrée étant la plus septentrionale, on lui a donné ce nom, qui lui a été conservé. Il y a 54 cantons, une étendue de 778 lieues carrées, ou 139 myriamètres, et 447,910 individus.

DOUAY, chef-lieu ; ville grande, forte, peu peuplée, sur la Scarpe, à 45 lieues de Paris. Elle a des manufactures de toiles, batistes, gazes, dentelles, camelots, molletons, etc., des verreries, rafineries de sucre.

Lille, ville grande, marchande en camelots et autres étoffes ; de plus, place forte, sur la Deule, à 52 lieues de Paris, et à 15 de Mons. *Dunkerque*, port et patrie du célèbre marin Jean Bart. *Gravelines*, place forte et port ; tous les deux sur l'Océan. *Cambrai*, place forte sur l'Escaut ; son commerce consiste principalement en toiles de lin.

Valenciennes, place forte sur l'Escaut, qui la divise en deux ; il y a des manufactures d'étoffes de laine, camelots et houracans, de toiles fines nommées *batistes*, et de dentelles connues sous le nom de valenciennes.

Maubeuge, place forte sur la Sambre. *Avesnes*, sur l'Haspre. Le *Quesnoy*, *Landrecie*, *Nort-Libre*, ci-devant *Condé*, sont des places fortes ; on en compte encore quelques autres qui sont biens fortifiées.

Nota. Ce département est très-fertile en blé, en lin et en colza. Rivières principales, la *Lys* et l'*Escaut*. Ce département comprend le ci-devant *gouvernement de la Flandre* ; savoir, la *Flandre*, le *Hainaut* et le *Cambresis*.

DÉPARTEMENT DU PAS-DE-CALAIS

Ce département doit son nom au détroit qui sépare la France de l'Angleterre, et qui est appelé *Pas-de-Calais*. 85 cantons, 828 lieues carrées, et 531,739 individus.

ARRAS, chef-lieu ; grande ville, bien fortifiée, sur la Scarpe, à 42 lieues de Paris. Elle a des manufactures de dentelles, batiste, basin, bas de fil et de laine, camelot, porcelaine, des blanchisseries, raffineries de sucre, des fabriques de savon, etc.

Saint-Omer, place forte sur l'Aa. *Aire*, place forte sur la Lys. *Hesdin*, ville forte sur la Canche. *Bapaume*, *Béthune*, places fortes. *Boulogne* et *Calais*, sont des villes maritimes très-connues.

Nota. Ce département est formé du ci-devant *Artois*, du *Boulonnais* et du *Calaisis*. Pays fertile en blé, en chanvre, colza, et abonde en pâturages.

DÉPARTEMENT DE LA SOMME.

Ce nom lui vient de la *Somme*, rivière qui arrose cette contrée et qui va se jeter dans la Manche, près de St. Valery. Son commerce principal est en blé, toiles et étoffes de laine. 72 cantons, 312 lieues carrées, 407,352 individus.

AMIENS, chef-lieu ; ville grande, bien peuplée, marchande. On y fabrique des toiles, velours d'Utrecht, étamines, camelots, etc. C'est dans cette ville, que fut signé, en l'an X, le traité de paix entre la France et l'Angleterre. On y brûle de la tourbe, comme dans le département du Nord et de la Hollande. A 30 lieues de Paris.

Abbeville, place forte ; ville marchande sur la Somme, qui y porte de grosses barques ; très-connue par ses belles manufactures de draps. *Péronne*, place forte, sur la

Somme. *Saint-Valléry*, port. *Corbie*, petite ville. *Saint-Quentin*, place forte, etc.

Nota. Ce département comprend la contrée qu'on appelait *Picardie*, dont le *Boulonnais* et le *Calaisis*, faisaient partie. Département abondant en blé, autres grains et pâturages; peu de vin.

DÉPARTEMENT DE LA SEINE-INFÉRIEURE.

Ce département doit son nom à la *Seine*, qui le traverse, et qu'on appelle *Inférieure*, parce qu'elle y a son embouchure. 64 cantons, 357 lieues carrées, 536,400 individus.

ROUEN, chef-lieu, sur la Seine; grande ville, riche, très-peuplée, mal-bâtie. Les vaisseaux y remontent avec la marée. Cette ville est à 28 lieues de Paris, et 20 d'Amiens. Son commerce, qui est fort étendu, est en draperie, mercerie, tannerie, etc. C'est la patrie de Basnage, de Bochar, de Brumoi, de Choisy, de Corneille, de Daniel, de Fontenelle, etc.

Le *Hâvre*, à l'embouchure de la Seine dans la Manche; port et ville très-forte. C'est une ville très-commerçante, et son port est très-fréquenté. Elle a des manufactures de cordages, de tabac, des raffineries de sucre, des fabriques de dentelles.

Dieppe, port sur la Manche. *Caudebec*, *Montivilliers*, *Fécamp*, *Honfleur*, etc.

Nota. Ce département et les quatre suivans contiennent le pays qu'on nommait autrefois la *Normandie*; contrée qui produit quantité de pommes et de poires, dont on fait du cidre et du poiré; presque point de vin; pâturages excellens; chevaux estimés.

DÉPARTEMENT DU CALVADOS.

Les rochers du Calvados, situés dans la mer, près de ce département, donnent la raison de cette dénomination.

CAEN, chef-lieu, à 55 lieues de Paris, grande et belle ville; commerce en draps, toiles fines, dentelles, fers et papiers. Patrie de Sarrasin, de Varignon, etc.

Bayeux, *Lisieux*, *Vire*, *Falaise*, *Honfleur*, etc.

Nota. Ce département a 71 cantons, 288 lieues carrées, 391,332 habitans.

DÉPARTEMENT DE LA MANCHE.

Ce nom lui a été donné à cause de la *Manche*, partie de l'océan qui baigne ses côtes. Il y a 63 cantons.

COUTANCES, chef-lieu. *Cherbourg*, ville et port sur la Manche, propre à recevoir des vaisseaux de ligne : on y a fait de grands travaux, en jetant dans quelques endroits de sa rade des cônes, etc. *Avranches*, *Granville*, *Valognes*, sont des villes de ce département, dont le centre est environ à 68 lieues de Paris.

Nota. Il a 318 lieues carrées, et 463,320 individus. On y fabrique des toiles et des serges.

DÉPARTEMENT DE L'ORNE.

L'*Orne* est une rivière qui prend sa source dans ce pays.

ALENÇON, chef-lieu, sur la Sarthe; ville commerçante; fabriques de dentelles. *Séez*, *Mortagne*, *l'Aigle*, etc. sont des villes de ce département.

Nota. Il a 51 cantons, 310 lieues carrées, et une population de 381,760 individus; à 43 lieues de Paris.

DÉPARTEMENT DE L'EURE.

L'*Eure* est une rivière qui y coule. 56 cantons.

Evreux, chef-lieu, sur l'Iton, à 25 lieues de Paris. *Louviers* et *Elbeuf*, villes très-connues par leurs belles manufactures de drap. *Conches*, *Quillebeuf*, *Bernay*, etc.

Nota. Dans ce département, il y a 307 lieues carrées

de surface ; et 385,206 habitans. Le commerce est en grains, cuirs, draps, toiles, etc.

On a déjà dit que les cinq départemens précédens contiennent la ci-devant *Normandie*.

DÉPARTEMENT DE L'OISE.

L'*Oise* est une rivière qui se jette dans la Seine, après avoir traversé ce département.

BEAUVAIS, chef-lieu, à 17 lieues de Paris, sur le Thézain, commerçante ; fabrique de tapisseries de haute-lisse, qui ne le cèdent qu'à celles des Gobelins.

Noyon, patrie de Sarrazin, de Calvin, de Le Cat. *Compiègne*, *Senlis*, *Granvilliers*, *Gerberoy*, *Chantilly*, etc.

Nota. Ce département, qui renferme l'ancien *Beauvoisis*, avec les quatre suivans, comprend l'*Isle-de-France*. La population est de 348,972 individus, et 298 lieues carrées. 76 cantons.

DÉPARTEMENT DE L'AISNE.

L'*Aisne* est une rivière qui se réunit à l'Oise, près de Compiègne. 64 cantons.

LAON, chef-lieu, situé sur une hauteur. Ses vins sont estimés ; à 33 lieues de Paris. *Soissons*, *Saint-Quentin*, *Marle*, *Guise*, *Aubenton*, la *Ferté-Milon*, patrie de Racine ; la *Fère*, connue par son école d'artillerie. Près de cette dernière ville, est la manufacture de glaces de Saint-Gobin.

Nota. Ce département renferme les ci-devant *Laonnois*, *Soissonnois*, *Vermandois*, et une partie de la *Brie Champenoise*. Il a 379 lieues carrées, et 407,905 individus.

DÉPARTEMENT DE SEINE ET MARNE.

La *Seine*, qui passe à Melun, et la *Marne*, qui arrose la ville de Meaux, donnent leur nom à ce département.

MELUN, chef-lieu, à 10 lieues de Paris. Ses environs très-fertiles. *Meaux* ; de ses environs viennent les fromages si connus sous le nom de *fromages de Brie*. *Fontainebleau*, *Nemours*, *Provins*, etc. sont des villes principales.

Nota. Il y a 37 cantons, 300 lieues carrées, et 296,467 individus. Blé, pâturages, etc.

DÉPARTEMENT DE LA SEINE.

Quoiqu'il soit le moins étendu par le territoire, il est le plus considérable par sa population. La *Seine* le traverse de l'orient à l'occident. 17 cantons ; étendue, 30 lieues carrées ; habitans, 647,472.

PARIS, chef-lieu ; c'est une des villes les plus grandes, les plus belles, les plus riches et les plus peuplées de l'univers. Elle est aujourd'hui divisée en 12 arrondissemens ou municipalités ; et chaque arrondissement est sous-divisé en quatre sections. C'est le centre du gouvernement ; le corps législatif y tient ses séances.

Saint-Denis est, après Paris, la seule ville de ce département.

DÉPARTEMENT DE SEINE ET OISE.

Ces deux rivières traversent ce département. 59 cantons, 286 lieues carrées, et 471,612 individus.

VERSAILLES, chef-lieu ; ville considérable et bien bâtie. Le château et les jardins sont superbes : on y voit des chef-d'œuvres de peinture et de sculpture. Les eaux du parc sont amenées par la machine de Marly.

Saint-Germain, *Etampes*, *Mantes*, *Pontoise*, *Chevreuse*, *Poissy*, *Emile*, ci-devant *Montmorency*, *Montlhéri*, etc.

Nota. Les cinq départemens précédens forment, ainsi que nous l'avons déjà dit, ce qu'on nommait autrefois l'*Isle-de-France*, laquelle comprenait *Paris*, le *Soissonnais*, le *Beauvoisis* et le *Vexin français*.

DÉPARTEMENT

DÉPARTEMENT D'EURE ET LOIR.

L'*Eure* est une rivière qui se jette dans la Seine à trois lieues de Rouen. Le *Loir* se jette dans la Sarthe. Il y a 40 cantons.

CHARTRES, chef-lieu, sur l'Eure; ville mal bâtie. Son commerce est en blé, que ses environs produisent abondamment. 20 lieues de Paris.

Maintenon, *Epernon*, *Bonneval*, etc.

Nota. Ce département renferme le pays *Chartrain*. Surface, 300 lieues carrées; individus, 356,656.

DÉPARTEMENT DU LOIRET.

Le *Loiret* est une petite rivière qui se jette dans la Loire au-dessous d'Orléans. 59 cantons.

ORLÉANS, chef-lieu, sur la Loire, à 28 lieues de Paris; ville commerçante; raffineries de sucre renommées; commerce en vin, blé et eau-de-vie. Patrie de Petau, de Gédoya, etc.

Beaugency, *Montargis*, *Jargeau*, *Pithiviers*, *Courtenay*, *Briare*, etc.

Nota. C'est l'ancien *Orléanois*; ce pays est fertile en blé et en vin. 244 lieues carrées; 285,775 individus.

DÉPARTEMENT DE LOIR ET CHER.

Le *Cher* se jette dans la Loire. 32 cantons.

BLOIS, chef-lieu, à 41 lieues de Paris.

Romorantin, *Mondoubleau*, *Mers*, etc. sont des villes de ce département.

Nota. Il contient le *Blaisois*. Son étendue est de 319 lieues carrées; sa population, 200,277 individus. Productions, blé et vin.

DÉPARTEMENT D'INDRE ET LOIRE.

L'*Indre* est une rivière qui se jette dans la Loire. 35 cantons; surface, 343 lieues carrées; population, 272,925 individus.

TOURS, chef-lieu; belle ville, situation dans une plaine fertile, nommée *le Jardin de la France*, et sur la Loire. Etoffes de soie, et pruneaux renommés. A 55 lieues de Paris.

Amboise, *Chinon*, *Loches*, *Beaulieu*, la *Guerche*, la *Haye*, patrie de Descartes; *Richelieu*, *Bourgueil*, etc.

Nota. Ce département est formé de l'ancienne *Tourraine*. Pays fertile et abondant en excellens fruits.

DÉPARTEMENT DE MAINE ET LOIRE.

La *Mayenne*, que dans la ville d'Angers on appelle *Maine* et la *Loire*, donne ce nom à ce département; il comprend 99 cantons, 379 lieues carrées, et 455,500 habitans.

ANGERS, chef-lieu; ville considérable. On y fabrique des étamines, des camelots et des serges; carrières d'ardoises dans les environs. Patrie de Ménage, de Bernier. A 66 lieues de Paris.

Saumur, *Pont-de-Cé*, *Segré*, *Pouancé*, *Chollet*, etc.

Nota. Ce département et les deux suivans comprennent le *Maine* et l'*Anjou*.

DÉPARTEMENT DE LA SARTHE.

La rivière de *Sarthe* se jette dans la Mayenne. 53 cantons, 306 lieues carrées, et 347,837 individus.

LE MANS, chef-lieu; grande ville commerçante. Fabriques d'étamines et de bougies.

Sablé, la *Flèche*, la *Ferté-Bernard*, *Mamers*, etc.

Nota. Pays fertile en blé, vin, chanvre, pâturage, volailles et gibiers abondans. Mines de fer.

DÉPARTEMENT DE LA MAYENNE.

La *Mayenne* se jette dans la Loire au-dessus d'Angers. Il contient 68 cantons, 266 lieues carrées, et 323,607 individus.

LAVAL, chef-lieu, sur la Mayenne; ville considérable; grand commerce de toiles; à 67 lieues de Paris.

Mayenne, *Château-Gontier*, *Ernée*, *Villaine*, *Lassay*, sont des villes de ce département.

Nota. Même fertilité que le précédent.

DÉPARTEMENT DE L'ILE ET VILAINE.

Ces deux rivières arrosent ce département, qui a 85 cantons, 347 lieues carrées, et 519,169 individus.

RENNES, chef-lieu, au confluent de l'Ile et de la Vilaine; ville ancienne et considérable; à 83 lieues de Paris.

Vitré, *Dol*, *Saint-Malo*, *Cancale*, *Redon*, etc.

Nota. Ce département et les quatre suivans, forment la ci-devant *Bretagne*. Ces pays produisent peu de blé et de vin, mais beaucoup d'excellens pâturages, qui fournissent du bon beurre; terroir fertile en lin et en chanvre, dont on fait des toiles et des cordages; eau-de-vie; bons chevaux.

DÉPARTEMENT DES COTES DU NORD.

Il doit son nom aux côtes qui le bornent du côté du nord. 82 cantons, 333 lieues carrées, et 325,880 individus.

SAINT-BRIEUX, chef-lieu; bon port; environs fertiles; à 102 lieues de Paris.

Lamballe, *Dinan*, *Tréguier*, *Matignon*, *Lannion*, *Belle-Ile*, etc.

DÉPARTEMENT DU FINISTÈRE.

Son nom lui vient du *cap Finistère*, anciennement regardé comme *la fin de la terre*: c'est le plus occidental des départemens; il est baigné de trois côtés par l'Océan.

QUIMPER-CORENTIN, chef-lieu, au confluent de l'Oder et de la petite rivière de Benaudet. Les plus grosses barques peuvent y aborder par le moyen de la marée. 145 lieues de Paris.

Brest, grande ville et très-peuplée. Son port, qui est un des plus beaux de la République Française, est défendu par un fort, construit sur un rocher; il est situé dans une baie dont l'entrée est fort étroite. Les vaisseaux y sont toujours à flot. La rade est magnifique; c'est le premier département de la marine; on y fait les armemens les plus considérables.

Rosporden, *Concarneau*, *Quimperlé*, *Morlaix*, etc. autres villes.

Nota. 79 cantons. Son étendue est de 343 lieues carrées, et 285,730 individus.

DÉPARTEMENT DU MORBIHAN.

Ce nom lui est donné à cause du *Morbihan*, petit canal, à la faveur duquel la marée monte dans le port de Vannes, qui est à une demi lieue de la mer.

VANNES, chef-lieu; très-peuplée; commerçante; à 121 lieues de Paris.

L'*Orient*, port célèbre par les magasins et la vente des marchandises des Indes. *La Roche-Bernard*, *Ploermel*, *Pontivy*, *Port-Libre*, ci-devant *Port-Louis*, etc. Presqu'île de *Quiberon*, célèbre par la défaite des Anglais et des émigrés.

Nota. Il y a 69 cantons; surface, 328 lieues carrées; 281,565 individus.

DÉPARTEMENT DE LA LOIRE-INFÉRIEURE.

Son nom lui vient de la partie *inférieure de la Loire*, qui se jette dans la mer sur les côtes de ce département, qui a 57 cantons, 352 lieues carrées, et 331,270 individus.

NANTES, chef-lieu; ville considérable, riche, bien peuplée et très-commerçante. A 112 lieues de Paris.

Clisson, *Ancenis*, le *Croisic*, *Paimbœuf*, etc.

Nota. Les îles situées près des côtes de la ci-devant *Bretagne*, sont *Ouessant*.

DÉPARTEMENT DE LA VENDÉE.

La rivière nommée *la Vendée*, traverse ce département. 58 cantons, 343 lieues carrées, et 305,610 individus.

FONTENAY-LE-PEUPLE, chef-lieu, située sur *la Vendée*, dans un vallon. Commerce considérable en bestiaux.

Sables-d'Olonne, ville sur l'Océan, avec un petit port. *Luçon*, *Vouvant*, la *Châtaigneraie*, *Mortagne*, etc.

DÉPARTEMENT DES DEUX SÈVRES.

Ces deux rivières donnent ce nom à ce département. 50 cantons; surface, 305 lieues carrées; population, 259,122.

NIORT, chef-lieu; ville considérable, bien peuplée et commerçante.

Saint-Maximin, *Parthenay*, *Thouars*, etc.

DÉPARTEMENT DE LA VIENNE.

Ce nom lui vient de la rivière qui traverse ce département et se jette dans la Loire. 49 cantons; surface, 344 lieues carrées; population, 257,953.

POITIERS, chef-lieu; ville ancienne, très-étendue, peu peuplée. Restes de monumens Romains.

Châtelleraut, connu par sa coutellerie; *Mirebeau*, *Moncontour*, *Vivonne*, *Civray*, etc. Non loin, sur les côtes, sont les îles de *Noirmoutier*, de *Bouin*, l'île d'*Yeux*.

Nota. Les trois départemens précédens comprennent le ci-devant *Poitou*. Ces pays sont très-fertiles.

DÉPARTEMENT DE L'INDRE.

Rivière qui prend sa source à l'extrémité méridionale de ce département, et se jette dans la Loire; elle lui donne son nom. 43 cantons; 352 lieues carrées; popul. 229,768.

CHATEAU-ROUX, chef-lieu, à 59 lieues de Paris, sur l'Indre; jolie ville; contrée fertile.

Issoudun, *Vatan*, *Buzançois*, *Argenton*, etc. Ce pays, ainsi que le suivant, est fertile en blé, en vin, en pâturage et en bois.

DÉPARTEMENT DU CHER.

La rivière du *Cher* le traverse. 45 cantons, 369 lieues carrées, et 207,541 habitans.

BOURGES, chef-lieu, à 55 lieues de Paris; ville ancienne, située au centre de la France, grande, peuplée; elle n'a de commerce que celui qui est nécessaire à sa consommation.

Vierzon, *Villequier*, *Charost*, *Sancerre*, *Dun*, *Saint-Amand*, etc.

Nota. Les deux départemens précédens comprennent le ci-devant *Berry*.

DÉPARTEMENT DE L'ALLIER.

L'*Allier* est une rivière qui prend sa source dans les montagnes connues sous le nom de *Cévènes*, et traverse ce département, qui a 59 cantons, 365 lieues carrées, et 267,126 individus.

MOULINS, chef-lieu, sur l'Allier, assez bien bâtie;

renommée pour sa coutellerie; distant de Paris de 72 lieues.

Souvigny, *Cérilly*, *Burge-les-Bains*, ci-devant *Bourbon-l'Archambaud*, *Mont-Luçon*, *Vichy*, *Hérisson*, etc.

Nota. C'est le ci-devant *Bourbonnais*. Ce département abonde en blé, fruits, pâturages, bois, gibier et vin.

DÉPARTEMENT DE LA NIÈVRE.

C'est une rivière qui se jette dans la Loire à Nevers. 51 cantons, 352 lieues carrées, et 235,699 individus.

NEVERS, chef-lieu; rues étroites, terrein inégal. Verrerie, faïencerie renommées. A 58 lieues de Paris.

La *Charité* et *Decize*, *Pouilly*, *Cosne*, *Clamecy*, etc. villes de ce département.

Nota. Ancien *Nivernais*. Cette contrée contient beaucoup de mines de fer, du bois en grande quantité, du charbon de terre, et des carrières de pierre à bâtir d'une bonne qualité.

DÉPARTEMENT DE SAONE ET LOIRE.

Ces deux rivières donnent leur nom à ce département. 90 cantons, 434 lieues carrées, et 442,600 individus.

MACON, chef-lieu; ville ancienne, sur la rive droite de la Saône. Rues étroites et mal percées; vins très-renommés.

Autun, *Châlons-sur-Saône*, *Tournus*, *Charolles*, *Mont-Cenis*, célèbre par ses fonderies et manufactures; *Chagny*, etc.

DÉPARTEMENT DE LA COTE-D'OR.

Son nom lui vient de la *Côte-d'Or*, près de Dijon. 88 cantons, 445 lieues carrées, et 342,980 individus.

DIJON, chef-lieu; ville ancienne, belle et grande, bien bâtie. Patrie de Vauban, de Rameau, de Buffon, de Piron, de Brosses, etc.; à 77 lieues de Paris.

Beaune, *Nuits*, villes renommées pour leurs excellens vins; *Grancey*, *Sémur*, *Montbard*, *St.-Jean-de-Laune*, *Auxonne*, etc. Il y a des mines de fer, et des bois.

DÉPARTEMENT DE L'YONNE.

Yonne, rivière qui se jette dans la Seine. 69 cantons.

AUXERRE, chef-lieu; grand commerce de vin.

Sens, *Chablis*, *Vermanton*, *Tonnerre*, *Brinon*, *Avalon*, etc.

Nota. Les trois départemens précédens comprennent l'ancienne *Bourgogne*. Ils sont fertiles en vins, en grains, etc. Surface, 379 lieues carrées; 364,969 individus.

DÉPARTEMENT DE L'AUBE.

L'*Aube* est une rivière qui se jette dans la Seine à quelques lieues au-dessous de Troyes. 61 cantons.

TROYES, chef-lieu, sur la Seine; villle grande, très-peuplée, fort mal bâtie; presque toutes les maisons sont de bois; commerce considérable de toiles de coton qu'on y fabrique. 38 lieues de Paris.

Bar-sur-Aube, *Bar-sur-Seine*, *Arcis-sur-Aube*, *Piney*, *Ervy*, etc. Il y a 305 lieues carrées, et 228,885 individus.

Nota. Ce département et les trois suivans composent la ci-devant *Champagne*. Ce pays abonde en seigle et en excellens vins, mais peu fertile en blé et en pâturages.

DÉPARTEMENT DE LA HAUTE-MARNE.

La *Marne* prenant sa source dans ce département, on lui donne le nom de *Haute-Marne*. Il y a 71 cantons.

CHAUMONT, chef-lieu; jolie ville, située sur une montagne, au pied de laquelle coule la Marne. Commerce en bas de laine, en gants de peau, aussi estimés que ceux de Grenoble, et en coutellerie. A 50 lieues de Paris.

Langres, commerce de coutellerie; *Bourbonne-les-Bains*, *Bourmont*, *Joinville*, *Saint-Didier*, etc.

Dans ce département il y a 315 lieues carrées, et 223,010 individus.

DÉPARTEMENT DE LA MARNE.

La *Marne* commence à y porter bateau. Il comprend 73 cantons.

CHALONS-SUR-MARNE, chef-lieu; manufactures de pinchinats et autres étoffes. Patrie de Perrot d'Ablancourt. A 40 lieues de Paris.

RHEIMS, ville bien peuplée et marchande; fabrique d'étoffes de laine; excellens vins que produisent les coteaux voisins.

Vitry sur-Marne, *Sainte-Ménehould*, *Epernay*, *Dormans*, *Sézane*, *Montmirel*, etc. Ce département a 405 lieues carrées, et 348,835 habitans.

Nota. Le terrain est en général crayeux; beaucoup de vins qu'on rend pétillans, etc.

DÉPARTEMENT DES ARDENNES.

La vaste forêt des *Ardennes* donne son nom à ce département. 67 cantons.

MÉZIÈRES, chef-lieu, presque entourée par la Meuse; ville forte; à 57 lieues de Paris.

Sédan, célèbre par sa manufacture de draps, connus sous le nom de *Pagnons* et de *Rousseau*. Patrie de Turenne. *Charleville*, jolie ville sur la Marne. Patrie de l'abbé Longuerue, d'une profonde érudition. *Givet*, *Rethel*, *Rocroy*, *Marienbourg*, *Philippeville*. 278 lieues carrées; population, 247,612.

Nota. Terres peu fertiles; blé, pâturages, mines de fer.

DÉPARTEMENT DE LA MEUSE.

La rivière de *Meuse* traverse ce département, qui a 79 cantons, 318 lieues carrées, et 268,108 individus.

BAR-SUR-ORNAIN, chef-lieu, autrefois *Bar-le-Duc*; on y travaille principalement en ouvrages d'acier. A 60 lieues de Paris.

Verdun, sur la Meuse; place forte, renommée pour ses anis. *Ligny*, *Gondrecourt*, *Vaucouleurs*, *Commercy*, *Mont-Médi*, place forte, etc.

Nota. Ce département et les trois suivans composaient les ci-devant *Lorraine*, *Trois-Evêchés* et *Barrois*. On appelait *Trois Evêchés*, Metz, Toul, Verdun, avec leur territoire enclavé dans la Lorraine. Ce pays produit abondamment tout ce qui est nécessaire à la vie; il y a des puits salés, dont l'eau sert à faire du sel.

DÉPARTEMENT DE LA MOSELLE.

La *Moselle* prend sa source dans les Vosges, et commence à être navigable à Metz. 69 cantons.

METZ, chef-lieu; ville considérable, au confluent de la Seille et de la Moselle, elle est très-forte. Patrie de Sébastien Leclerc, dessinateur célèbre par ses gravures en petit, et du maréchal Fabert. A 75 lieues de Paris.

Boulay, *Morhange*, *Foulquemont*, *Sarguemine*, *Bitche*, *Sar-Libre*, *Thionville*, *Longwy*, etc. Ces quatre dernières sont très bien fortifiées.

Nota. Son étendue est de 328 lieues carrées, et 328,365 individus.

DÉPARTEMENT DE LA MEURTHE.

Ainsi nommé à cause de la *Meurthe*, rivière qui se jette dans la Moselle près de Nancy.

NANCY, chef-lieu; grande et belle ville, dans une plaine sur la Meurthe: la ville neuve est grande et décorée de superbes édifices; la place Nationale est magnifique. Patrie de J. Callot, si habile dans le dessein et dans la gravure; de plusieurs autres peintres, graveurs et fondeurs célèbres; de Maimbourg, etc. Nancy est à 84 lieues de Paris.

Lunéville, *Toul*, *Pont-à-Mousson*, *Rozière-aux-Salines*, *Sarbruck*, *Phalsbourg*, *Château-Salins*.

Nota. Il y a 70 cantons, 310 lieues carrées, et 332,161 individus.

DÉPARTEMENT DES VOSGES.

Les *Vosges* sont une longue chaîne de montagnes très-élevées.

ÉPINAL, chef-lieu, sur la Moselle; ville peuplée et assez commerçante.

Remiremont, *Mirecourt*, *Neufchâteau*, *Plombières*, connu par ses eaux minérales; *Bruyères*, etc.

Nota. Il y a 60 cantons, 295 lieues carrées, et 289,654 individus. La principauté de *Salm* a été réunie à la France; elle forme six nouveaux cantons ajoutés ensuite.

DÉPARTEMENT DU HAUT-RHIN.

Ce département doit son nom au *Rhin*, fleuve qui prend sa source au mont Saint-Gothard en Suisse, et que l'on nomme ici *Haut-Rhin*, parce qu'il est plus près de sa source.

COLMAR, chef-lieu; grande ville, dans une plaine, proche la rivière d'Ill.

Béfort, place forte; *Huningue*, *Neuf-Brisach*, villes très fortifiées; *Sainte-Marie-aux-Mines*, connue par ses mines d'argent, etc.

Nota. 25 cantons, 204 lieues carrées, et 283,252 individus.

DÉPARTEMENT DU BAS-RHIN.

Ainsi nommé, parce que le *Rhin* est ici déjà loin de sa source. 30 cantons, 268 lieues carrées, et 415,050 individus.

STRASBOURG, chef-lieu, sur la rivière d'Ill, et à un quart de lieue du Rhin; la citadelle et les autres forts rendent cette ville presque imprenable. Cette ville est commerçante et bien peuplée.

Molsheim, *Schelestat*, *Haguenau*, *Fort-Libre*, *Weissembourg*, etc. Ces dernières sont très-fortifiées. *Landau*, une des plus fortes de l'Europe; Vauban est le premier auteur de ses fortifications, etc.

Nota. Ces deux derniers départemens composent l'ancienne *Alsace*. Ce pays est fertile en blé, en vin et en pâturages: il y a différentes espèces de mines; des forêts de sapins, etc.

DÉPARTEMENT DE LA HAUTE-SAONE.

Cette rivière, dans ce département, n'est pas loin de sa source. 48 cantons, 265 lieues carrées, et 264,111 individus.

VESOUL, chef-lieu, sur le Durgeon, assez peuplée; les environs fertiles en blé, abondent en pâturages, et produisent d'assez bon vin.

Luxeuil, connue par ses eaux minérales; *Gray*, très-marchande, etc.

Nota. Ce département et les deux suivans forment la ci-devant *Franche-Comté*, pays abondant en blé, en vin, en fruits, en sel; bons chevaux.

DÉPARTEMENT DU DOUBS.

Le *Doubs* est une rivière dont la source est au mont Jura. 52 cantons, 251 lieues carrées, et 219,642 individus.

BESANÇON, chef-lieu, sur le Doubs; ville grande et très-forte; citadelle réputée imprenable. A 91 lieues de Paris.

Quingey, *Pontarlier*, *Ornans*, *Beaume-les-Dames*, *Saint-Hyppolite*, *Montbeillard*.

DÉPARTEMENT DU JURA.

Le *Jura* est une haute montagne, qui sépare ce département de la Suisse.

LONS-LE-SAUNIER, chef-lieu, sur le Solvan, à 86 lieues de Paris. Commerce de sel, qu'on retire des sources d'eaux salées.

Arbois est très-connu par ses excellens vins. *Dole*, *Poligny*, *Orgelet*, etc. sont d'autres villes de ce département.

Nota. 63 cantons, 256 lieues carrées, et 280,200 indiv.

DÉPARTEMENT DE L'AIN.

L'*Ain* est une rivière qui prend sa source au mont Jura, et donne son nom à ce département. 49 cantons.

BOURG, chef-lieu; ville située partie sur le penchant d'une colline; elle fait un commerce assez considérable de bestiaux. C'est la patrie de Vaugelas, de Méziriæ, etc. A 115 lieues de Paris.

Trévoux, *Pont-de-Vaux*, *Montluel*, *Belley*, *Nantua*, *Ambérieux*, *Versoix*, etc. sont dans ce département.

Nota. Ce département comprend la *Bresse*, le *Bugey*, la *principauté de Dombes*, le *Pays-de-Gex*. Sa surface est de 299 lieues carrées; il y a 307,756 individus.

DÉPARTEMENT DU RHONE.

Ce *Fleuve*, qui prend sa source au mont Furca ou de la Fourche, près de Saint-Gothard en Suisse, passe à Lyon, où la Saône a son embouchure.

LYON, chef-lieu; ville la plus considérable de la république Française après Paris: elle est ancienne, décorée de beaux édifices. Commerce dans toute l'Europe: galons; draperies; étoffes de soie, de coton; filatures; teintures; chapellerie; cuirs; vins; manufactures nombreuses; grande population; dehors agréables; maisons de campagne charmantes. Restes d'aqueducs et d'autres monumens Romains. On admire l'horloge de Saint-Jean, comme chef-d'œuvre de mécanique; on y voit, outre le cadran des heures, celui des jours, des mois, de la semaine, des planètes; à celui-ci, qui est ovale, l'aiguille s'alonge et se raccourcit suivant qu'elle parcourt le grand ou le petit diamètre de l'ellipse. Superbe hôpital. L'hôtel-de-ville est un des plus magnifiques de l'Europe; il le dispute à celui d'Amsterdam. La place de Bellecour est une des plus grandes de la République. Belle bibliothèque, dont le vaisseau ne le cède qu'à celui du Vatican. Quais superbes. Patrie de Florus, de Ménestrier, de Truchet, de Vergier, de Spon, de Falconnet, des Terrasson, de Chazelles, Lagni, Pouteau, Boze, Bossu, de Fleurieu-la-Tourette, Montucla, Couston, Coysevox, Stella, Vivien, etc.

Villefranche, *Neuville*, *Chasselay*, l'*Arbresle*, *Condrieux*, *Beaujeu*, *Chazay*, *Chassy*, etc.

Nota. Il y a 29 cantons; population, 304,204 individus. Pays abondant en bons vins, excellens fruits, blé; excellens marrons, bois, pâturages; mines de fer, de cuivre, et charbons de terre. Ce département, avec le suivant, contiennent 72 cantons, 389 lieues carrées.

DÉPARTEMENT DE LOIRE.

Il doit son nom à la *Loire*, qui le traverse. 43 cantons.

MONTBRISON, chef-lieu, sur la Vezizé; ville assez considérable, dans une plaine; environs fertiles et agréables; à 100 lieues de Paris.

Saint-Etienne; ses environs fournissent beaucoup de charbon de terre; nombreuses manufactures de fer et d'acier, et de toutes sortes d'armes, etc. *Saint Galmier*; fontaine d'eau imprégnée de gaz acide-carbonique, autrefois air fixe. Les habitans s'en servent comme de levain pour pétrir, et de médecine pour les purger. *Feurs*, sur

la Loire, patrie de Duverney. *Roanne ;* la Loire commence à y porter bateau. *Charlieu, Saint-Chamond*, au bord du Giez, commerçante ; manufactures de rubans, etc.

Nota. Population, 274,328 individus. Ces deux départemens renferment les ci-devant *Lyonnois, Forez et Beaujolais.* Ils n'en formaient qu'un dans la première division de la France, sous le nom de *département de Rhône et Loire.*

DÉPARTEMENT DE LA HAUTE-LOIRE.

La *Loire* prend sa source près des confins de ce département. 32 cantons ; surface, 244 lieues carrées ; population, 210,250.

LE PUY, chef-lieu ; ville considérable, bien peuplée ; grand commerce de dentelles qui s'y fabriquent. Elle est sur la montagne d'Anis, près de la Borne et de la Loire. Patrie du C. Polignac, auteur de l'Anti-Lucrèce ; à 121 lieues de Paris.

Brioude, Alègre, Pradelle, Monistrol, Blesle, etc.

Nota. Il faisait partie du ci-devant *Languedoc.*

DÉPARTEMENT DU PUY-DE-DOME.

Il doit son nom au *Puy-de-Dôme*, montagne élevée de 817 toises au-dessus du niveau de la mer. C'est sur cette montagne que Perrier fit avec le baromètre les premières expériences qu'avaient imaginées Descartes et Pascal, sur la pesanteur de l'air. 71 cantons ; surface, 365 lieues carrées ; population, 516,593 individus.

CLERMONT, chef-lieu ; grande ville, très-peuplée, sur une éminence, dans la fertile vallée de la Limagne. Patrie de Pascal. *Montferrand* lui est réunie.

Riom, patrie du père Sirmond, de Génébrard, etc. *Billon, Thiers, Ambert, Besse, Issoire, Ardes*, etc.

Nota. La *Limagne* est extrêmement fertile en grains, abondante en toutes les choses nécessaires à la vie, et conséquemment fort peuplée ; elle ne manque que de bois ; beaucoup de bestiaux.

DÉPARTEMENT DU CANTAL.

Le *Cantal* est une montagne qui a 994 toises de hauteur, et qui donne le nom à ce département. 22 cantons ; surface, 294 lieues carrées, population, 339,972 individus.

AURILLAC, chef-lieu ; ville bien peuplée ; commerce en bestiaux, en fromages et en dentelles ; à 129 lieues de Paris.

Saint-Flour, Massiac, Murat, Mauriac, Salers, etc.

Nota. Ces deux départemens forment l'ancienne *Auvergne.* Il y a beaucoup de montagnes qui ont d'excellens pâturages, et abondent en plantes médicinales ; des eaux minérales chaudes ou froides, etc.

DÉPARTEMENT DE LA CORRÈZE.

La *Corrèze*, dont le cours n'est que de dix lieues, donne son nom à cette contrée. 40 cantons, surface, 299 lieues carrées ; population, 269,767 individus.

TULLE, chef-lieu, située au confluent des rivières de Corrèze et de Solare, dans un pays environné de montagnes et de précipices. Patrie de Baluse.

Uzerche, Brive, Argentat, Ussel, Lubersac, Turenne, sont les villes principales.

Nota. Ce département et les deux suivans comprennent le *Limosin* et la *Marche.* Son chef-lieu est à 113 lieues de Paris.

DÉPARTEMENT DE LA CREUZE.

La *Creuze* est une rivière qui se jette dans la Vienne. 35 cantons, 288 lieues carrées ; population, 238,352 individus.

GUERET, chef-lieu ; située entre deux montagnes ; commerce

commerce en bestiaux. Elle était autrefois la capitale de la *Haute-Marche* ; à 78 lieues de Paris.

Aubusson ; ses belles manufactures de tapisseries la rendent peuplée et marchande. *Felletin*, *Ahun*, *Boussac*, *Jarnage*, *Gouson*, etc.

DÉPARTEMENT DE LA HAUTE-VIENNE.

La *Vienne* y prend sa source. 40 cantons ; surface, 288 lieues carrées ; population, 266,910 individus.

LIMOGES, chef-lieu, sur la rive droite de la Vienne ; ville considérable, rues étroites, maisons de bois, promenades publiques, belles. On y travaille bien en émail.

Dorat, ci-devant capitale de la *Basse Marche*, sur la Sèvre, est la ville la plus remarquable de ce département. *Aixe*, *Pierre-Buffière*, *Saint-Léonard*, etc.

Nota. Ces trois départemens, qui forment le *Limosin* et la *Marche*, sont un pays peu fertile en blé ; il n'y croît guère que du seigle et de l'avoine ; beaucoup de châtaigniers, dont les habitans tirent leur principale nourriture. Grand commerce de bœufs, de chevaux, de porcs, de papiers et d'étoffes.

DÉPARTEMENT DE LA CHARENTE.

La rivière de la *Charente* traverse ce département. 43 cantons ; surface, 286 lieues carrées ; population, 339,789 individus.

ANGOULÈME, chef-lieu, sur une montagne, au bas de laquelle coule la Charente. Commerce en papier de la plus belle qualité, en vin et en eau-de-vie. Patrie de Saint-Gelais et de Balzac, regardé comme le père de l'éloquence française. A 117 lieues de Paris.

Cognac, renommée pour ses excellentes eaux-de-vie ; *la Valette*, *la Rochefoucault*, *Confolens*, *Chabanois*, *Ruffec*, etc.

Nota. Ci-devant l'*Angoumois*.

DÉPARTEMENT DE LA CHARENTE-INFÉRIEURE.

La *Charente* a son embouchure dans ce pays. 47 cantons, 335 lieues carrées ; population, 438,042 individus.

SAINTES, chef-lieu ; assez grande, mal-bâtie, peu peuplée. Il y a des restes de monumens Romains. Elle est sur la rive gauche de la Charente, à 121 lieues de Paris.

La Rochelle, ville riche et commerçante sur l'Océan. Le port est de forme ovale, défendu par deux tours ; la marée y est de plus de quatre toises. A 103 lieues de Paris.

Rochefort, sur la Charente, avec un port qui reçoit les vaisseaux de ligne. *Talmont*, *Saint-Jean-d'Angely*, *Taillebourg*, *Marennes*, *Royan*, *Brouage*, etc.

Sur les côtes de ce département sont les îles de *Rhé*, l'île d'*Aix*, et l'île d'*Oleron*.

Nota. Ce département, ancienne *Saintonge* et *Pays-d'Aunis*, est un pays très-fertile en blé ; en vin et en absinthe, grand commerce de sel et de safran.

DÉPARTEMENT DE LA DORDOGNE.

La *Dordogne* est une rivière qui se réunit à la Garonne au-dessous de Bordeaux. 72 cantons ; surface, 451 lieues carrées ; population, 433,343 individus.

PERIGUEUX, chef-lieu, sur la rivière d'Ille, qui se jette dans la Dordogne. On y voit les restes d'un amphithéâtre Romain. Renommée pour ses pâtés de perdrix, et ses dindes aux truffes, qui font une espèce de branche de commerce. Patrie d'Aymar Ranconnet. A 117 lieues de Paris.

Bergerac ; *Sarlac*, grand commerce d'huile de noix ; *Bourdeille*, *Brantôme*, *Thiviers*, etc.

Nota. C'était le *Périgord*. Ce département est un pays montagneux, fertile en noix, châtaignes, gibier et truffes.

DÉPARTEMENT DE L'AVEYRON.

L'*Aveyron*, rivière rapide qui traverse tout ce département et se jette dans le Tarn. 81 cantons; surface, 474 lieues carrées; population, 371,835 individus.

RODEZ, chef-lieu; ville assez peuplée, sur une colline, au pied de laquelle coule l'Aveyron. Commerce en mulets, toiles grises et serges. A 20 lieues de Toulouse, et 130 de Paris.

Villefranche, grand commerce de toiles; *Milhau*, sur le Tarn; *Séverac*, *Estaing*, *Espalion*, etc.

Nota. Ce département est un pays de montagnes; vallées fertiles, pâturages, bestiaux. Le principal commerce est en mulets, qu'on conduit en Espagne. C'est l'ancien *Rouergue*.

DÉPARTEMENT DU LOT.

Le *Lot* est une rivière qui prend sa source dans les Cevennes, et arrose ce département. 48 cantons; surface, 362 lieues carrées; population, 443,667 individus.

CAHORS, chef-lieu, sur le Lot; rues étroites et irrégulières. Reste d'amphithéâtre des Romains. Patrie de Marot. 143 lieues de Paris.

Montauban, sur le Tarn, belle et marchande; commerce de petites étoffes, nommées *Cadis-d'Aignan*. *Figeac*, *Mossac*, *Duravel*, *Gordon*, etc.

Nota. Ce département est fertile en blé, en vin, en fruits, sur-tout en pruneaux dont on fait un grand trafic. Les laines en sont estimées.

DÉPARTEMENT DE LOT ET GARONNE.

Ces deux rivières le traversent.

AGEN, chef-lieu, sur la Garonne; ville ancienne; maisons mal bâties; promenades et dehors très-agréables. Patrie de Scaliger. A 198 lieues de Paris.

Marmande, *Tonneins*, *Nérac*, *Layrac*, *Valence*, *Lauzun*, etc.

Nota. Ce département, ci-devant *Agenois*, est un pays très-fertile, qui fournit du blé et du vin à plusieurs contrées. Il contient 73 cantons; surface, 285 lieues carrées; population, 411,808 individus.

DÉPARTEMENT DE LA GIRONDE.

La *Gironde* est un fleuve formé de la réunion de la Dordogne et de la Garonne. 72 cantons; surface, 531 lieues carrées; population, 497,391 individus.

BORDEAUX, chef-lieu, sur la Garonne; ville belle, grande et très-commerçante. Port formé en demi-lune, fréquenté par les plus gros vaisseaux marchands. Patrie d'Ausonne, de Montaigne, de Montesquieu, etc. A 10 lieues de la mer, et à 156 de Paris. La marée y est de plus de 4 toises.

Libourne, au confluent de l'Ille et de la Dordogne; *Bourg*, *Blaye*, *Courtras*, *Cadillac*, la *Réole*, etc.

Nota. Ce département comprend principalement la ci-devant *Guienne* propre et le *Bazadois*. Il est plus fertile en vin qu'en blé. Ses vins sont durs, mais ils deviennent excellens lorsqu'ils ont été transportés par mer; ils sont recherchés des Anglais et des Hollandais.

DÉPARTEMENT DES LANDES.

Ainsi nommé à cause d'une vaste étendue de pays vers la mer, composé de sable et de bruyères, où il ne croît que des sapins. 25 cantons; surface, 468 lieues carrées; population, 257,387 individus.

MONT-DE-MARSAN, chef-lieu; peu considérable, sur une montagne près de laquelle coule la Midouze. A 187 lieues de Paris.

Dax, sur l'Adour ; ville assez grande. Eaux thermales, renommées même sous les Romains ; il y a des marchés considérables, sur-tout pour la cire, térébenthine, et la résine qu'on tire du pin par incision. *Saint-Sever*, *Tartas*, *Roquefort*, *Aire*, etc.

Nota. Ce pays, anciennement les *Landes* et la *Chalosse*, est assez fertile, et conséquemment n'est guère peuplé.

DÉPARTEMENT DU GERS.

Le *Gers* est une rivière qui passe à Auch. 45 cantons ; surface, 349 lieues carrées ; population, 315,854 individus.

AUCH, chef-lieu ; ville partagée en haute et en basse ; la première est sur le sommet d'une colline ; on monte de la seconde à la haute par un escalier de deux cents marches. A 177 lieues de Paris.

Lectoure, *Condom*, *Puycasquier*, *Miradoux*, *Mirande*, *Marciac*, *Lombez*, etc.

Nota. Ce département comprend l'ancien *Armagnac* et le *Condomois* ; il est très-fertile.

Les ci-devant *Bordelois*, *Bazadois*, *Agenois*, *Condomois*, *Armagnac*, *Chalosse*, le *Marsan*, les *Landes*, étaient compris sous les noms de *Guienne* et de *Gasgogne* ; ils ont été divisés, comme on l'a vu, dans les quatre départemens précédens.

DÉPARTEMENT DES BASSES-PYRÉNÉES.

Ainsi nommé de la partie des *Pyrénées* qui borne ce département au midi. 44 cantons ; surface, 388 lieues carrées ; population, 188,789 individus.

PAU, chef-lieu, sur une hauteur, au pied de laquelle passe la rivière appelée le *Gave Béarnais* ou de *Pau*. Fabriques considérables de toiles de lin et de mouchoirs. Patrie du père Pardies, mathématicien.

Bayonne, au confluent de la Nive et de l'Adour, dans lesquels la mer remonte. Cette ville est riche et marchande, son port très-fréquenté ; elle est renommée pour ses jambons. *Lescar*, *Oleron*, *Navarreins*, *Orthez*, *Saint-Jean-Pied-de-Port* ; place forte, sur la Nive, près des Pyrénées, etc.

Nota. Ce département comprend les ci-devant *Béarn*, *Basse-Navarre* et *Labour*, ou *Pays des Basques*. Le *Béarn* ne produit guère que du millet et de l'avoine ; néanmoins, en quelques endroits, il est assez fertile en blé et en excellent vin. Dans les vallées, il y a des pâturages, où l'on nourrit beaucoup de bestiaux. Le *Labour* n'est guère fertile en blé ni en vin, mais il abonde en fruits ; on y fait d'excellent cidre.

DÉPARTEMENT DES HAUTES-PYRÉNÉES.

La partie haute des *Pyrénées* le sépare de l'Espagne. 30 cantons ; surface, 235 lieues carrées ; population, 188,690 individus.

TARBES, chef-lieu, sur l'Adour, position agréable ; bien bâtie, assez peuplée.

Bagnères et *Barège*, très-renommées pour leurs eaux thermales ou chaudes. *Vic*, *Maubourguet*, *Lourde*, *Campan*, *Mauléon*, etc.

Nota. C'est l'ancien Bigorre ; pays peu fertile ; abonde en gibier, fournit d'excellent chevaux.

DÉPARTEMENT DE L'ARRIÈGE.

L'*Arriège* est une rivière qui roule un peu d'or, qu'on ramasse dans son sable. 29 cantons ; surface, 244 lieues carrées ; population, 197,889 individus.

FOIX, chef-lieu, près des montagnes, sur l'Arriège. *Ax*, *Mirepoix*, *Pamiers*, *Saint-Girons*, etc. Foix est à 132 lieues de Paris.

Nota. Ce département contient le ci-devant comté de *Foix* et le *Couserans*.

DÉPARTEMENT DES PYRÉNÉES ORIENTALES.

Ce département doit son nom à la partie des *Pyrénées* qui le sépare d'Espagne.

PERPIGNAN, chef-lieu; ville très-forte, sur la Tet; considérable, et bâtie dans une belle plaine. 25 cantons, surface, 212 lieues carrées; population, 114,158 individus.

Rivesalte, ville renommée pour ses excellens vins muscats. *Prades*, *Ceret*, *Port-Vendres*, *Bellegarde*, *Collioure*. Ces dernières sont des places fortes, ainsi que *Mont-Libre*, ci-devant *Mont-Louis*, etc.

Nota. C'est l'ancien Roussillon, pays fertile en vins, en fruits et en pâturages.

DÉPARTEMENT DU TARN.

Le *Tarn* est une rivière qui se jette dans la Garonne au-dessus de Montauban.

Ce département est divisé en 48 cantons; sa surface est de 269 lieues carrées; et sa population s'élève à 289,148 habitans.

ALBI, chef-lieu, sur le Tarn; ses environs sont agréables, et sur-tout ses promenades. A 140 lieues de Paris, et à 15 de Toulouse.

Castres, autrefois chef-lieu, est situé près du confluent des rivières d'Agout et de Tauré. Fabriques d'étoffes de laine: patrie de Dacier, de Rapin-Thoyras.

Autres villes; *Lautrec*, *Soresse*, où est un pensionnat renommé. *Lacaune*, *Lescure*, *Lavaur*, etc.

Nota. Ce département et les six suivans composent le ci-devant Languedoc.

DÉPARTEMENT DE HAUTE-GARONNE.

Ainsi nommé, parce que l'embouchure de cette rivière est loin de ce département. 56 cantons; surface, 373 lieues carrées, population, 456,555 individus.

TOULOUSE, chef-lieu, sur la Garonne, grande et belle ville, beau pont. La littérature et les arts y ont été cultivés dans tous les temps. Patrie de Cujas, de Duranti, de Pibrac, etc. Les eaux du canal dit *de Languedoc* se jettent dans la Garonne près de cette ville.

Castelnau, *Grenade*, *Castel-Sarrasin*, *Saint-Gaudens*, *Rieux*, *Revel*, etc. Le chef-lieu de ce département est à 170 lieues de Paris.

DÉPARTEMENT DE L'AUDE.

L'*Aude* est une rivière qui se jette dans la Méditerranée, près de Narbonne.

44 cantons; surface, 324 lieues carrées; population 239,642 habitans.

CARCASSONE, chef-lieu, sur l'Aude, à une demi-lieue du grand canal. Ses manufactures de drap la rendent très-commerçante. 193 lieues de Paris.

Narbonne, sur un canal tiré de la rivière d'Aude; ville petite et peu peuplée; *Limoux*, connu par son excellent vin blanc, dit *Blanquette*, *Tresber*, *Caunes*, *Montréal*, *Castelnaudari*, *Saint-Papoul*, *Alet*, *Quillan*, *Sigean*, *Leucate*, etc.

DÉPARTEMENT DE L'HÉRAULT.

L'*Hérault* qui donne le nom à ce département, est un petit fleuve qui se jette dans la Méditerranée près d'Agde.

59 cantons; surface, 319 lieues carrées; population 290,126 individus.

MONTPELLIER, chef-lieu, ville riche et agréablement située, sur une petite hauteur; rues étroites et mal percées, mais les maisons sont bien bâties. Ecole de santé célèbre. Les sciences y ont toujours été cultivées avec succès. Patrie de Rondelet, de Régis, de Bourdon, la Peyronie, etc. A 192 lieues de Paris. Commerce en draperies, laines, vert-de-gris, vieux cuir, fruits secs, huile d'olive, olives.

Béziers, sur une colline, près de l'Orb, petite rivière. Tout ce qui est nécessaire à la vie, croît assez abondamment dans ses environs. Commerce en vins, eau-de-vie, esprit-de-vin, huile, amandes, filatures de soie. Le goût des sciences y a été constant. Patrie de Pélisson, de Riquet, d'Esprit, de Barbeyrac, de Mairan, de Vanière. On y voit les sept écluses du grand canal.

Lodève, sur la petite rivière de Lergue, très-connue par ses manufactures de draps. *Cette*, port de mer, où commence le canal national. *Agde*, petite ville, près de l'embouchure de l'Hérault, dans le golfe de Lyon. *Pézenas*, petite ville dont les environs sont charmans, sur l'Hérault; *Lunel* et *Frontignan*, très-connus par leurs excellens vins muscats. *Saint-Pons*, *Saint-Chinian* sont deux petites villes où l'on fabrique des draps. *Bedarieux*, *Ganges*, villes commerçantes. *Balaruc*, fameux par ses eaux minérales, etc.

DÉPARTEMENT DU GARD.

Il doit son nom au *Pont-du-Gard*, aqueduc romain encore très-conservé, et à la rivière du Gardon qui y coule. Cet aqueduc est composé de trois rangs d'arches, les unes au-dessus des autres. Le premier est placé au fond de la vallée, et a trois arches; le second de onze, le troisième de trente-cinq. Il servait à conduire à Nismes les eaux de la fontaine d'Eure par-dessus la vallée où coule le Gardon; celle-ci a cent soixante pieds de profondeur. 62 cantons; surface, 292 lieues carrées, population 313,464 individus.

NISMES, chef-lieu, ville grande et riche. Monumens antiques bâtis par les Romains. L'amphithéâtre ou *arènes*, la maison carrée, le temple de Diane, etc. Promenade superbe, manufactures. Patrie de Séguier, de Saurin, de Nicot.

Beaucaire, célèbre par sa foire; le *Pont Saint-Esprit*, ville connue par son pont de 26 arches sur le Rhône. *Uzès*, on y fabrique des draps et des serges. *Aigues-Mortes*, *Bagnols*, *Alais*, le *Vigan*, *Sommières*, etc.

DÉPARTEMENT DE LA LOZÈRE.

La *Lozère* est une des plus hautes montagnes des Cevènes.

MENDE, chef-lieu, près du Lot; manufactures de serges. A 140 lieues de Paris.

Bagnols-les-Bains, *Langogne*, *Malzieu*, *Marvejols*, *Meyrueis*, *Florac*, etc.

Nota. Ce département renferme le ci-devant *Gévaudan*. 41 cantons; surface, 260 lieues carrées; population 142,110 individus.

DÉPARTEMENT DE L'ARDÈCHE.

La rivière de l'*Ardèche* arrose ce département. 36 cantons; surface, 299 lieues carrées; population 289,661 habitans.

VIVIERS, chef-lieu; petite ville, située entre des rochers, sur la rive droite du Rhône. A 132 lieues de Paris, ou 528 kilomètres.

Privas, autrefois chef-lieu, ville peu considérable, à deux lieues du Rhône. *Tournon*, petite ville sur le bord du Rhône, pensionnat considérable. *Annonay*, ville dans laquelle on fabrique du très-beau papier. Patrie des Montgolfier, inventeurs des aréostats. *Aubénas*, manufactures renommées. Le *Bourg Saint-Andéol*, etc.

Nota. C'était autrefois le Vivarais.

DÉPARTEMENT DE LA DROME.

La *Drôme* est une rivière, ou plutôt un torrent furieux, qui cause quelquefois des dommages: depuis peu on a construit sur la Drôme un pont superbe sur la grande route. 56 cantons; surface, 311 lieues carrées; population 246,687 individus.

VALENCE, chef-lieu, sur la rive gauche du Rhône; ville ancienne et mal bâtie. 138 lieues de Paris.

Montelimar, près du Rhône; petite ville assez jolie.

Romans, sur l'Isère, agréable situation. *Die*, sur la Drôme; *Saint-Vallier*, *Thain*, le *Crest*, *Saillans*, *Saint-Paul-trois-Châteaux*, etc.

Nota. Ce département et les deux suivans, comprennent l'ancien Dauphiné. Le haut est montagneux et cependant fertile. Le bas est plus fertile, le long du Rhône.

DÉPARTEMENT DE L'ISÈRE.

La rivière de l'*Isère* prend sa source au pied du Mont-Cenis.

GRENOBLE, chef-lieu, ville ancienne; l'Isère la divise en deux; les rues sont grandes et belles. Les sciences y ont toujours été cultivées avec zèle et succès. L'industrie et le commerce y fleurissent. A 124 lieues de Paris.

Vienne, sur le Rhône; ville ancienne, renommée pour ses lames d'épée, etc.

Voiron, le *Fort Barreau*, *Saint-Marcellin*, la *Côte-Saint-André*, *Bourgoin*, *Crémieu*, le *Pont-de-Beauvoisin*.

Nota. 92 cantons; surface, 286 lieues carrées; population, 365,380 individus.

DÉPARTEMENT DES HAUTES-ALPES.

Ce département est séparé du Piémont par les *Hautes-Alpes*. Il a 40 cantons; une surface de 251 lieues; une population de 120,485 individus.

GAP, chef-lieu, sur la rivière de *Bène*, et dans une vallée abondante en grains et sur-tout en pâturages: nul commerce. 158 lieues de Paris.

Briançon, sur une montagne; patrie d'Oronce Finé, mathématicien. Auprès de cette ville, on recueille de la manne sur une espèce de pin; elle est plus abondante, lorsque les chaleurs sont très-grandes. *Embrun*, *Taillard*, *Mont-Lyon*, ci-devant *Mont-Dauphin*, place forte; *Guillestres*, etc.

DÉPARTEMENT DES BASSES-ALPES.

Les *Basses-Alpes* séparent ce département du *Piémont*. 45 cantons; surface, 373 lieues carrées; population, 168,937.

DIGNE, chef-lieu; jolie ville et peuplée, éloignée des grandes routes du commerce. Patrie de Gassendi. Éloignée de Paris de 188 lieues.

Riez, qui a le meilleur vin de la *Provence*; *Forcalquier*, *Manosque*, *Sisteron*, *Sénez*, *Entrevaux*, *Barcelonnette*, etc.

Nota. Ce département et les deux suivans comprennent l'ancienne *Provence*, pays fertile en vin, en fruits excellens, en olives, dont on fait la meilleure huile, etc.

DÉPARTEMENT DU VAR.

Le *Var* est rapide, et se décharge dans la Méditerranée près de Nice. 80 cantons; surface, 378 lieues; population, 275,472 individus.

TOULON, chef-lieu; très-beau port, un des plus sûrs de l'Europe, et défendu par plusieurs forts, entr'autres par celui qu'on nomme *la Malgue*. On y admire le bassin de Grognard; la corderie et l'arsenal sont très-beaux, etc.

Grasse, renommée par son commerce d'eau de senteur. *Hières*; il y a sur son territoire beaucoup d'orangers, de citroniers et de grenadiers en pleine terre. Patrie de Massillon. *Fréjus*, ancien port des Romains; à présent, cette ville est à demi-lieue de la mer. Aqueduc et amphithéâtre Romain. *Draguignan*; *Antibes*, place forte et port, marchande. *Brignoles*, renommée par ses bonnes prunes. Patrie du peintre Parossel, et du père Le Brun. *Saint-Tropez*, port; ville forte et marchande. *Vence*, etc.

Les îles d'*Hières* et les îles de *Lérins*, l'une desquelles est l'île *Sainte-Marguerite*, défendue par trois forts.

DÉPARTEMENT DES BOUCHES-DU-RHONE.

Les *embouchures du Rhône* donnent le nom à ce département. 40 cantons ; surface, 315 lieues carrées ; population, 322,690 habitans.

AIX, chef-lieu ; jolie ville près de la rivière d'Arc. Une grande partie des rues est tirée au cordeau. On voit dans cette ville de très-beaux morceaux de peinture, et un magnifique cours. Patrie de Tournefort, de Thomassin, de Duperrier, etc. A 193 lieues de Paris.

Marseille, grande ville, bien bâtie, riche et très-commerçante. Le port et le cours sont très-connus. Le parc d'artillerie est un très-beau bâtiment, où l'on fabrique des toiles à voiles, etc. Patrie de Pythéas, de Mascaron, des pères Plumier et Feuillée, naturalistes ; du Pujet, etc. *Arles*, sur le Rhône, ville où l'on remarque plusieurs monumens Romains. La *Ciotat*, *Tarascon*, *Saint-Remy*.

DÉPARTEMENT DU GOLO.

Ce département, qui fait partie de la *Corse*, ainsi que le suivant, prend son nom du *Golo*, qui se jette dans la Méditerranée près de Mariana. 44 cantons.

BASTIA, chef-lieu ; ville grande et bien peuplée, bâtie en amphithéâtre ; rues étroites et irrégulières. Ce n'est pas le meilleur port de l'île.

Oletta, *Saint-Florent*, *Calvi*, *Corte*, etc.

Depuis le traité de Lunéville 1801, l'*Ile* d'*Elbe* ayant été cédée à la France, on l'a réunie au département du Golo. Elle a des mines d'or, d'argent, de cuivre, de fer, etc. On y recueille des grains, du vin, etc. *Porto-Ferraio* en était la capitale, elle a un bon port, et elle est bien fortifiée, ainsi que *Porto-Longone*.

DÉPARTEMENT DE LIAMONE.

Ce département est arrosé par la rivière de *Liamone*. 23 cantons.

AJACCIO, chef-lieu ; petite ville, mais jolie et bien bâtie. Port spacieux et commode, avec un bon mole.

Vico, *Sartène*, *Sagone*, *Porto-Vecchio* et *Bonifacio*.

Nota. L'*Ile-de-Corse* a de bons hâvres, plusieurs forêts, des limoniers, orangers, figuiers et autres arbres à fruits, etc. Elle produit du froment, de l'orge, du seigle et du millet abondamment, et du miel en quantité ; des mines de fer, etc. ; du granit, de l'alun, etc. Le commerce de Corse peut devenir un jour considérable par ses productions naturelles.

Nota. La population de ces deux départemens est de 247,776 individus.

DÉPARTEMENT DE VAUCLUSE.

La *Fontaine de Vaucluse* a donné son nom à ce département, qui a 52 cantons ; population, 193,270 individus.

AVIGNON, chef-lieu ; ancienne et grande ville. Elle était, ainsi que son territoire, sous la domination du pape ; elle s'est volontairement réunie à la France en 1791. Cette ville a des quais superbes sur la rive gauche du Rhône ; elle est dans une heureuse situation.

Carpentras, ancienne et jolie petite ville. *Cavaillon*, l'*Isle*, *Pernes*, *Vaison*, *Orange*, *Apt*, *Pertuis*, etc.

Nota. Ce département est formé du territoire d'*Avignon*, du ci-devant *Comtat Venaissin*, du district d'*Orange*, et de celui d'*Apt*. Par l'addition de ces deux derniers, il a une étendue convenable. Ce pays est très-fertile.

Ce département, avec celui des Bouches-du-Rhône, a 315 lieues carrées.

DÉPARTEMENT DU LÉMAN.

La dénomination de ce département lui vient du *lac Léman*, à présent *lac de Genève*.

La ville de GENÈVE en est le chef-lieu. C'est une ville marchande et bien peuplée, où les sciences et les arts ont été cultivés avec succès. Depuis peu elle a été réunie à

la République Française. Comme cette ville et son territoire ne contenaient qu'environ 40 mille habitans, pour lui donner une étendue à peu près proportionnée à celle des autres départemens, le 14 thermidor an 6, on lui a joint quelques cantons du département de l'*Ain*, de celui du *Mont-Blanc*; ce qui a formé une population de 180 mille habitans, dont 40 mille sont de l'*ancien territoire Genevois*, 120 mille du *Mont-Blanc*, et 20 mille de l'*Ain*, et forment 33 cantons.

DÉPARTEMENT DU MONT-BLANC.

Ce nom lui vient du *Mont-Blanc*, dont le sommet est élevé de 2450 toises au-dessus du niveau de la mer. 81 cantons; surface, 500 lieues carrées, population, 423,635 individus.

CHAMBÉRY, chef-lieu; ville assez grande et bien peuplée. Patrie de Saint-Réal, de Deschalles.

Annecy, *Montmélian*, *Aix*, *Carouge*, *Thonon*, *Cluse*, *Sallanche*, etc.

Nota. C'est l'ancienne *Savoie*, conquise par les Français, en 1792, sur le roi de Sardaigne. Après la conquête, les habitans ont demandé leur réunion à la France, à laquelle ils avaient toujours désiré d'être incorporés. L'air y est froid, à cause de la neige des montagnes; le terroir peu fertile, excepté en quelques endroits où l'on recueille assez de blé et de vin. Ses principales rivières sont l'*Isère*, l'*Arche* et l'*Arve*. Les glaciers de la fameuse vallée de Chamouny sont dans ce département.

DÉPARTEMENT DES ALPES-MARITIMES.

Son nom a rapport à la partie des *Alpes* qui sert de bornes à ce département, qui a 20 cantons.

NICE, chef-lieu; ville très-agréable, avec un port sur la Méditerranée; place forte. Sa position la met à l'abri des rigueurs de l'hiver. A 33 lieues de Turin, de Gênes et d'Aix, et 175 de Paris.

Villefranche, *Menton*, *Oneille*, *Tende*, *Perinaldo*, Patrie de Cassini, de Maraldi. *Monaco* et le *Puget-Theniers*.

Nota. C'était le ci-devant *Comté de Nice*, conquis par les troupes de la République Française; il a ensuite demandé et obtenu sa réunion à la France. Ce pays est fertile en vin et en huile. La population est de 13,797 habitans.

DÉPARTEMENT DU MONT-TERRIBLE.

Ce département doit son nom à une des montagnes élevées dont il est couvert. 13 cantons; population, 35,954 individus.

PORENTRU, chef-lieu; petite ville, sur la rivière de Hallen, à 126 lieues de Paris.

Il n'y a dans ce département qu'une autre ville qui porte le nom de *Dellemont*.

Nota. Ce pays est formé de celui qu'on appelait l'*Evêché de Basle*. En 1793, les habitans ont secoué le joug, et se sont donnés à la France. Il est couvert de hautes montagnes, qui fournissent de bons pâturages; les collines et les vallées sont fertiles en grains.

DÉPARTEMENT DE JEMMAPES

Ce département doit son nom au fameux *champ de bataille* où l'armée Française remporta une éclatante victoire sur celle des Autrichiens, au mois de novembre 1792, l'an premier de la République. 31 cantons; surface, 220 ½ lieues carrées, et 408,668 individus.

Mons, chef-lieu; ville assez grande, environnée d'un triple fossé. Autrefois la capitale du *Hainaut Autrichien*; à 77 lieues de Paris.

Tournay, ville peu peuplée pour son étendue; place forte,

forte, le long de l'Escaut; elle a un beau quai, bordé d'arbres. *Saint-Gislain*, *Ath*, *Enghien*, *Hall*, *Braine*, etc.

Nota. Ce département et les huit suivans comprennent les *Pays-bas-Autrichiens*, *le pays de Liége*, partie de ce que les Romains appelaient la *Belgique*. La France les a conquis; et de plus, ils ont émis leur vœu pour être réunis à la République, qui l'a accepté. (Voyez la nouvelle carte de France qui est dans cet Atlas. L'ancienne marque les limites telles qu'elles étaient avant la révolution, ainsi que l'ancienne distribution, qui servira pour l'histoire et la concordance.)

DÉPARTEMENT DE LA LIS.

La *Lis*, quoiqu'elle prenne sa source dans le département du Pas-de-Calais, se jette néanmoins dans l'Escaut à Gand. Il comprend la partie occidentale de la *Flandre Autrichienne*, et 28 cantons.

BRUGES, chef-lieu; sur le canal qui communique de cette ville à Ostende; autrefois fameuse par son commerce. A 78 lieues de Paris.

Ostende, port et ville très-forte. *Carnes*, *Nieuport*, *Menin*, places fortes; *Ypres*, *Courtrai*, etc. Rivières, la *Mandère*, l'*Yperlée*, la *Lièvre*, etc.

Nota. Ce département a 207 lieues carrées, ou 103 myriamètres, et 475,118 individus.

DÉPARTEMENT DE L'ESCAUT.

L'*Escaut* est un fleuve qui commence près le Catelet en France, passe à Cambray, à Valenciennes, à Tournay, à Oudenarde; reçoit la *Lis* à Gand, passe à Anvers; puis, au-dessous de Lille, se sépare en deux branches, et ensuite se jette dans la mer d'Allemagne.

GAND, chef-lieu; cette ville, grande, belle, riche, est très-commerçante, au confluent de la Lis et de l'Escaut. Patrie de Hensius; à 70 lieues de Paris.

Termonde, *Rupelmonde*, *Alost*, *Ninove*, *Oudenarde*, etc. La première et la dernière de ces villes sont fortifiées. C'est la partie orientale du ci-devant *Comté de Flandre*.

Par un article du traité d'alliance conclu à la Haye, le 27 floréal, an 3, entre les Républiques Française et Batave, « la Flandre Hollandaise, sur les bords de l'Escaut occidental, nommé le *Hond*, reste à la France. Ce territoire, situé au nord des départemens de la *Lis* et de l'*Escaut*, comprend plusieurs villes, dont les plus remarquables sont l'*Ecluse*, le *Sas-de-Gand*, *Axel* et *Hulst* ». Les trois dernières sont bien fortifiées.

Nota. 32 cantons; étendue, 153 ½ lieues, ou 76 myriamètres; population, 578,550 habitans.

DÉPARTEMENT DES DEUX-NETHES.

Ce nom lui vient de deux rivières qui le traversent, l'une la *Nethe*, l'autre la *Petite-Nethe*.

ANVERS, chef-lieu; grande ville, belle et forte, sur l'Escaut, autrefois très-florissante. Son commerce était perdu depuis que la navigation de l'Escaut avait cessé d'être libre; mais le gouvernement Français ayant rétabli cette navigation, Anvers recouvrera son ancienne prospérité. Les tapis et les dentelles d'Anvers ont de la réputation. C'est la patrie d'Ortelins et de Rubens. A 78 lieues de Paris.

Malines, sur la Dile; jolie ville; grand commerce, et fabriques de dentelles estimées, et de tapisseries de cuir doré. *Lier*, *Hérenthals*, *Turnhout*, etc. sont d'autres villes de ce département, qui est formé de la partie septentrionale du *Brabant*.

Nota. 23 cantons; surface, 143 ¼ lieues carrées, et 253,981 individus.

DÉPARTEMENT DE LA DILE.

La *Dile* est une rivière qui prend sa source en France,

traverse une grande partie du Brabant, et se jette dans l'Escaut.

BRUXELLES, chef-lieu, sur la Senne; grande et belle ville, très-peuplée. Commerce de camelots, dentelles et tapisseries. Patrie de Le Mire. A 69 lieues de Paris.

Louvain, sur la Dile; grande ville et peu peuplée. *Tirlemont*, sur la Géette. Patrie de Bollandus. *Aerschot*, petite ville fortifiée; *Nivelle*, etc.

Nota. Ce département comprend la partie méridionale du *Brabant*; et avec le précédent, il comprend le *Brabant*, pays très-riche. Il a 38 cantons; surface, 184 lieues carrées; population, 389,789 individus.

DÉPARTEMENT DE LA MEUSE-INFÉRIEURE.

Dans cette contrée, la *Meuse* est très-éloignée de sa source.

MAESTRICHT, chef-lieu; la Meuse la divise en deux; ville forte. Les Hollandais l'ont cédée à la France. A 94 lieues de Paris.

Ruremonde, belle ville, bien fortifiée. *Venloo*, ville forte, ainsi que *Fauquemont*, *Saint-Tron*, *Stephansvert*, *Hord*, *Maseyck*, etc.

Nota. Ce département comprend une partie du *pays de Liége*, dont les Hollandais partageaient la souveraineté avec l'évêque de Liége, et la partie de la *Gueldre* qui appartenait aux Hollandais et à la maison d'Autriche. Il y a 30 cantons; surface, 190 lieues carrées; population, 216,556 individus.

DÉPARTEMENT DE L'OURTHE.

L'*Ourthe* est une rivière qui prend sa source dans le pays de Liége, et se jette dans la Meuse près de Liége.

LIÉGE, chef-lieu; ville grande, bien peuplée et très-marchande. Les tanneries de Liége donnent le meilleur cuir de l'Europe; il y a plusieurs fabriques d'armes à feu.

Looz, *Herve*, *Limbourg*, *Verviers*, *Malmédy*, *Stavelo*, etc. sont des villes de ce département, ainsi que *Spa*, bourg renommé pour ses eaux minérales. Un grand concours de personnes de diverses contrées s'y rend constamment.

Nota. Ce département contient une grande partie du *Pays de Liége* et le *Limbourg*, avec les principautés de *Stavelo* et *Malmédy*. 36 cantons, 313 lieues carrées, et 310,444 individus.

DÉPARTEMENT DE SAMBRE ET MEUSE.

La *Sambre* se jette dans la Meuse à Namur. 26 cantons, 229 ¼ lieues carrées, et 150,754 individus.

NAMUR, chef-lieu, au confluent de la Sambre et de la Meuse; ville très-forte.

Bouvines, *Dinant*, *Florennes*, *Thuin*, *Charles-sur-Sambre*, ci-devant *Charleroy*, sont dans ce département, ainsi que *Fleurus*, célèbre par la brillante victoire que les Français y remportèrent sur les Autrichiens, l'an second de la république. Ce dernier lieu est dans les environs de Charles-sur-Sambre.

Nota. Ce département renferme l'ancien *Comté de Namur*.

DÉPARTEMENT DES FORÊTS.

Ainsi nommé à cause des immenses *forêts des Ardennes* qui le couvrent en grande partie. 29 cantons, 340 ½ lieues carrées, et 194,011 individus.

LUXEMBOURG, chef-lieu; une des plus fortes places de l'Europe, sur la rivière d'Else. 91 lieues de Paris.

Arlon, *Echternach*, *Saint-Viet*, *Durbuy*, *Bastogne*, *Saint-Hubert*, *Carignan*, *Bouillon* étoient les capitales de deux petites principautés qui ont été réunies à la France.

Nota. Ce département comprend tout le ci-devant *duché de Luxembourg*.

Nous répétons ici que les neuf départemens précédens comprennent les ci-devant *Pays-Bas Autrichiens*, ou la *Flandre Autrichienne*, contrée très-fertile, dont le terroir produit beaucoup de blé; mais on n'y recueille point de vin. Les rivières les plus considérables sont l'*Escaut*, la *Lis*, la *Scarpe*, la *Dile* et la *Sambre*.

DÉPARTEMENT DE LA ROER.

La *Roër* est une rivière qui coule dans ce département, et se jette dans la Meuse.

AIX-LA-CHAPELLE; chef-lieu. Cette ville est partagée en vieille et nouvelle; l'une et l'autre bien fortifiées. Elle a des eaux minérales très-renommées. La paix y fut conclue en 1748, etc. Elle faisait partie autrefois du duché de Juliers.

Ce département est divisé en 42 cantons: son étendue est 510 lieues carrées, ou 155 myriamètres. Principales rivières outre la *Roër*, la *Niers* et le *Neer*. Villes principales, *Clèves*, *Berghein*, *Crévelt*, *Gueldres*, *Heinsberg*, *Juliers*, grande et forte ville; *Monjoy*, où sont de bonnes manufactures de draps; *Ordingen*, etc. *Cologne* est une grande ville de ce département, belle et riche, et située dans une plaine sur la rive gauche du Rhin. A 30 lieues de Trèves et 104 de Paris.

Nota. Il est formé de l'*électorat de Cologne*, du *duché de Juliers*, d'une partie de celui de *Wesphalie*.

DÉPARTEMENT DE LA SARRE.

La *Sarre* est une rivière qui se perd dans la Moselle, un peu au-dessus de Trèves.

TRÈVES; chef-lieu, grande ville, médiocrement peuplée, belle situation sur la Moselle entre deux montagnes; pays beau, fertile et abondant en vin: reste d'antiquité. A 74 lieues, ou 296 kilomètres de Paris, et à 18 lieues de Metz.

Sarbourg, *Sarbruck*, *Bliecastel*, *Stadt-Kill*, *Saint-Vandel*, *Baldenau*, *Birkenfeld*, *Daune*, etc. sont des villes principales de ce département, qui est divisé en 31 cantons, et à 343 ½ lieues carrées, ou 172 myriamètres. Ses principales rivières sont la *Sarre*, l'*Ahr*, et le *Kirn*.

Nota. Ce département est formé d'une partie de l'*électorat de Trèves*, du *duché des Deux-Ponts*, du *comté de Sponheim*, de la *principauté de Nassau-Saarbruck*. Il est fertile et abonde en vins.

DÉPARTEMENT DE RHIN ET MOSELLE.

Ce département prend son nom du *Rhin* qui le borne à l'est, et de la *Moselle* qui le partage au milieu, du sud au nord.

COBLENTZ; chef-lieu, au confluent du Rhin et de la Moselle, ville ancienne et forte. A 96 lieues de Paris, ou 384 kilomètres; terrain fertile, montagnes couvertes de vignobles. Villes principales, *Munster*, *Bonn*, *Simmeren*, *Andernack*, *Stromberg*, etc.

Ce département, qui est divisé en 30 cantons, a 220 lieues carrées, ou 110 myriamètres. Ses principales rivières sont la *Nahe*, le *Kirn*, et la *Moselle*. Il est formé d'une partie de l'*électorat de Trèves*.

DÉPARTEMENT DU MONT-TONNERRE.

Au centre de ce département est une montagne qui porte le nom de *Mont-Tonnerre*.

MAYENCE; chef-lieu, sur la rive gauche du Rhin, près de l'embouchure du Mein; où il y a un fort et un pont de bateaux. A 105 lieues de Paris, ou 420 kilomètres.

Worms, *Spire*, *Newstade*, *Deux-Ponts*, *Binghen*, *Frankental*, sont des principales villes de ce département, qui est divisé en 37 cantons; dont les principales rivières sont la *Nahe*, le *Rhin*, la *Clare*, etc.; qui a 268 lieues

carrées, ou 134 myriamètres, et qui était ci-devant l'*électorat de Mayence* et *Hunsdruck*.

Nota. Les quatre départemens précédens, forment les pays conquis entre *Meuse* et *Rhin*, et *Rhin* et *Moselle*.

LE PIÉMONT ayant été réuni à la France, en 1802, nous allons en donner ici la description d'après sa nouvelle division en six départemens.

DÉPARTEMENT DE LA DOIRE.

Ce département prend son nom de la *Doire* ou *Doria*, rivière qui le traverse, et qui va se jeter dans le *Pô*. Il produit des grains, de l'huile, du chanvre, du vin; il a des forêts de pins et de mélèses, des mines de fer. Sa population est de 225,000 habitans.

IVRÉE, chef-lieu, est située sur la *Doire*, ainsi qu'*Aoste*, autre ville de ce département. *Chivasso*, ville peu considérable.

DÉPARTEMENT DE LA SÉSIA.

Ce département a été ainsi nommé de la *Sésia*, rivière qui, ainsi que la *Doire*, prend sa source dans les Alpes, et va se jeter dans le Pô. Il est fertile, et produit des grains, du riz, du vin, des fruits, du lin, du chanvre; il fournit beaucoup de soies, et il a beaucoup de bétail; sa population est environ de 205,000 habitans.

Verceil est le chef-lieu de ce département; les autres villes sont *Biella*, *Santhia*, etc.

DÉPARTEMENT DU PO.

Le *Pô*, qui prend sa source dans les Alpes, et traverse ce département, lui a donné son nom. Il produit des grains, du riz, des fruits, etc. Il a environ 396,000 habitans.

Turin; cette ville située sur le *Pô*, était autrefois la capitale du Piémont et la résidence des rois de Sardaigne; elle est actuellement le chef-lieu du département du Pô. Son commerce consiste en chanvre, fil, cordages, soies, bestiaux, liqueurs, etc. Elle est bien bâtie et très peuplée. *Suze* et *Pignerol* sont des villes du même département.

DÉPARTEMENT DE MARENGO.

Ce département a pris son nom d'un village, près duquel les Français, sous les ordres du général Bonaparte, ont remporté une victoire signalée sur les Autrichiens; ce fut en l'an 8. Il abonde en riz, fruits, grains, bestiaux, huile; sa population est portée à 323,000 habitans.

ALEXANDRIE est le chef-lieu de ce département; elle est située sur le Tanaro, et elle commerce en grains, bestiaux, etc. Les autres principales villes de ce département, sont *Casal*, *Valence*, *Voghera*, *Tortone*, *Bobbio*.

DÉPARTEMENT DE LA STURA.

La *Stura*, rivière qui prend sa source dans les Alpes, et qui va se jeter dans le *Tanaro* près d'Alexandrie, a donné son nom à ce département. Il produit du riz, du vin, et il fournit du bétail; sa population est de 396,000 habitans.

CONI, est le chef-lieu de ce département; elle est située sur la *Stura*. Les autres villes sont *Saluces*, *Mondovi*, *Savigliana*, etc.

DÉPARTEMENT DU TANARO.

Ce département est traversé par le *Tanaro*, rivière qui vient des Alpes, et va se jeter dans le Pô; elle a donné son nom au département. Ses productions sont le riz, les grains, les fruits, etc.; et sa population s'élève à 312,000 habitans.

ASTI, ville située sur le *Tanaro*, est chef-lieu du département ; c'est une très-jolie ville. On remarque encore *Albe*, *Aqui*.

BOUILLON, ci-devant duché, composé de 52 communes, a été réuni à la France, et divisé en 4 cantons. 1.° Canton de *Bouillon*, comprenant dix-sept communes, réunies au département des Ardennes. 2.° Canton de *Palissieux*, vingt communes au département des Forêts. 3.° Canton de *Gédines*, cinq communes au département de Sambre et Meuse. 4.° Canton d'*Ornichon*, sept communes au même département, trois autres communes réunies à ce département, trois *idem*, au département des Ardennes.

LA RÉPUBLIQUE DE MULHAUSEN et ses dépendances, ci-devant province de la *Haute-Alsace*, ont été réunies à la France, les 9 et 10 pluviôse an 6 ; et jointes au département du Haut-Rhin. Le nom de Mulhausen lui est venu de la grande quantité de moulins qui s'y trouvent. Son principal commerce consiste en indiennes ; le territoire est fertile en vins, en blés et en fruits. Mulhausen est à 9 lieues de Porentrui.

MONTBEILLARD, ci-devant principauté réunie à la France, avec ses dépendances, composées de 48 communes, est divisée en quatre cantons ; savoir, les cantons de *Montbeillard*, *Audincourt* et *Dessandaus* sont joints au département du Mont-Terrible ; le canton de Clairegoutte est réuni au département de la Haute-Saône.

La ville de Montbeillard est à 103 lieues, ou 412 kilomètres de Paris.

Nota. Le nombre de ces départemens dans le continent est cent huit. On va parler des départemens qui sont formés par nos colonies. Nous faisons précéder ce détail de la liste, par ordre alphabétique, des 108 départemens du continent, et du tableau de son ancien territoire.

DIVISION DE LA FRANCE A L'ÉPOQUE DE 1789.

SITUATION.	PROVINCES.	CAPITALES.
Septentrion	Flandre	Lille.
	Artois	Arras.
	Picardie	Amiens.
	Normandie	Rouen.
	Ile de-France	Paris.
	Champagne	Troye.
	Lorraine	Nancy.
	Alsace	Strasbourg.
Milieu	Bretagne	Rennes.
	Maine	Mans.
	Perche	Mortagne.
	Anjou	Angers.
	Touraine	Tours.
	Orléanais	Orléans.
	Berry	Bourges.
	Nivernois	Nevers.
	Bourgogne	Dijon.
	Franche-Comté	Besançon.
	Poitou	Poitiers.
	Marche	Guéret.
	Limosin	Limoges.
	Bourbonnais	Moulins.
Midi	Aunis	La Rochelle.
	Saintonge	Saintes.
	Angoumois	Angoulême.
	Auvergne	Clermont.
	Lyonnais	Lyon.
	Dauphiné	Grenoble.
	Guienne	Bordeaux.
	Béarn	Pau.
	Languedoc	Toulouse.
	Comté de Foix	Foix.
	Roussillon	Perpignan.
	Provence	Aix.

DIVISION DE L'ANCIEN ET DU NOUVEAU TERRITOIRE DE LA FRANCE

En 108 Départemens.

PROVINCES ET PAYS ANCIENS ou nouvellement acquis.	NOMS des DÉPARTEMENS.	Lieues de long.	Lieues de larg.	CAPITALES ou PRÉFECTURES.
Bresse	Ain	24	23	Bourg.
Picardie	Aisne	33	22	Laon.
Bourbonnais	Allier	29	15	Moulins.
Provence	Alpes (basses)	27	25	Digne.
Dauphiné	Alpes (hautes)	29	20	Gap.
Comté de Nice et principauté de Monaco	Alpes-Maritimes	21	18	Nice.
Languedoc	Ardèche	26	14	Privas.
Champagne	Ardennes	26	14	Mézières.
Comté de Foix, etc.	Arriège	25	21	Foix.
Champagne	Aube	23	20	Troyes.
Languedoc	Aude	25	24	Carcassonne.
Guyenne	Aveyron	27	26	Rhodès.
Provence	Bouches du Rhône	26	15	Marseille.
Normandie	Calvados	32	16	Caen.
Auvergne	Cantal	24	19	Aurillac.
Saintonge et Angoumois	Charente	26	16	Angoulême.
Aunis et Saintonge	Charente-Inférieure	35	20	Saintes.
Berry	Cher	27	17	Bourges.
Limosin	Corrèze	22	20	Tulle.
Bourgogne	Côte-d'Or	30	25	Dijon.
Bretagne	Côtes-du-Nord	30	13	Saint-Brieux.
Marche	Creuze	26	15	Guéret.
Piémont	Doire	24	14	Ivrée.
Guyenne	Dordogne	25	21	Périgueux.
Franche-Comté	Doubs	25	19	Besançon.

PROVINCES ET PAYS ANCIENS ou nouvellement acquis.	NOMS des DÉPARTEMENS.	Lieues de long.	Lieues de large.	CAPITALES. ou PRÉFECTURES.
Dauphiné	Drôme	30	21	Valence.
Belgique	Dyle	21	17	Bruxelles.
Belgique	Escaut	18	15	Gand.
Normandie	Eure	24	22	Evreux.
Perche	Eure et Loir	22	19	Chartres.
Bretagne	Finistère	29	19	Quimper.
Belgique	Forêts (des)	26	20	Luxembourg.
Languedoc	Gard	24	22	Nîmes.
Languedoc	Garonne (haute)	32	14	Toulouse.
Guyenne	Gers	26	25	Auch.
Guyenne	Gironde	34	26	Bordeaux.
Corse et île d'Elbe	Golo	27	18	Bastia.
Languedoc	Hérault	31	18	Montpellier.
Bretagne	Ille et Vilaine	36	16	Rennes.
Berry	Indre	21	16	Châteauroux.
Touraine	Indre et Loire	30	18	Tours.
Dauphiné	Isère	33	20	Grenoble.
Belgique	Jemmapes	23	11	Mons.
Franche-Comté	Jura	25	17	Lons-le-Saulnier.
Guyenne	Landes	34	28	Mont-de-Marsan.
Territoire de Genève, pays de Gex et partie de la Savoie	Léman	21	20	Genève.
Corse	Liamone	23	13	Ajacio.
Blaisois	Loir et Cher	26	19	Blois.
Forez	Loire	27	13	Montbrison.
Bretagne	Loire inférieure	26	17	Nantes.
Languedoc	Loire (haute)	22	16	Le Puy.
Orléanais	Loiret	21	20	Orléans.
Guyenne	Lot	28	20	Cahors.
Guyenne	Lot et Garonne	23	22	Agen.

PROVINCES ET PAYS ANCIENS ou nouvellement acquis.	NOMS des DÉPARTEMENS.	Lieues de poste.	Lieues de terre.	CAPITALES ou PRÉFECTURES.
Languedoc	Lozère	21	17	Mende.
Belgique	Lys	22	18	Bruges.
Anjou	Maine et Loire	25	24	Angers.
Normandie	Manche	36	15	Saint-Lô.
Piémont	Marengo	25	15	Alexandrie.
Champagne	Marne	27	24	Châlons-sur-Marne.
Champagne	Marne (haute)	28	22	Chaumont.
Maine	Mayenne	24	16	Laval.
Lorraine	Meurthe	27	16	Nancy.
Lorraine	Meuse	34	17	Bar-sur-Ornain.
Belgique	Meuse inférieure	21	17	Maestricht.
Savoie	Mont-Blanc	28	20	Chambéry.
Rive gauche du Rhin	Mont-Tonnerre	27	16	Mayence.
Bretagne	Morbihan	28	18	Vannes.
Lorraine	Moselle	35	18	Metz.
Belgique	Nèthes (des deux)	18	16	Anvers.
Nivernais	Nièvre	29	21	Nevers.
Flandre	Nord	43	12	Douai.
Normandie	Oise	25	13	Beauvais.
Normandie	Orne	27	16	Alençon.
Belgique	Ourthe	22	16	Liége.
Artois et Picardie	Pas-deCalais	28	17	Arras.
Piémont	Pô	22	13	Turin.
Auvergne	Puy-de-Dôme	30	25	Clermont.
Guyenne et Béarn	Pyrénées (basses)	31	21	Pau.
Guyenne	Pyrénées (hautes)	24	20	Tarbes.
Languedoc et Roussillon	Pyrénées oriental	23	17	Perpignan.
Alsace	Rhin (bas)	27	16	Strasbourg.
Alsace	Rhin (haut)	28	17	Colmar.
Rive gauche du Rhin	Rhin et Moselle	30	15	Coblentz.

PROVINCES ET PAYS ANCIENS ou nouvellement acquis.	NOMS des DÉPARTEMENS.	Lieues de long.	Lieues de larg.	CAPITALES ou PRÉFECTURES.
Lyonnais	Rhône	21	8	Lyon.
Rive gauche du Rhin	Roër	38	16	Aix-la-Chapelle.
Belgique	Sambre et Meuse	21	16	Namur.
Franche-Comté	Saône (haute)	24	18	Vesoul.
Bourgogne	Saône et Loire	26	26	Mâcon.
Rive gauche du Rhin	Sarre	28	17	Trèves.
Maine	Sarthe	22	18	Le Mans.
Ile-de-France	Seine	6	5	Paris.
Normandie	Seine Inférieure	31	17	Rouen.
Ile-de-France	Seine et Marne	27	15	Melun.
Ile-de-France	Seine et Oise	25	17	Versailles.
Piémont	Sesia	18	12	Verceil.
Poitou	Sèvres (des deux)	26	13	Niort.
Picardie	Somme	29	13	Amiens.
Piémont	Stura	17	16	Coni.
Piémont	Tanaro	15	14	Asti.
Languedoc	Tarn	24	17	Albi.
Provence	Var	35	21	Draguignan.
Comtat d'Avignon et Venaissin	Vaucluse	24	12	Avignon.
Poitou	Vendée	30	19	Fontenai-le-Comte.
Poitou	Vienne	28	20	Poitiers.
Limosin et Marche	Vienne (haute)	25	22	Limoges.
Lorraine	Vosges	26	14	Epinal.
Bourgogne et Champagne	Yonne	28	20	Auxerre.

COLONIES OCCIDENTALES.

SAINT-DOMINGUE.

(*Voyez pl.* 25.)

Cette île est divisée en cinq départemens, savoir :

DÉPARTEMENT DU SUD,

Qui comprend 25 cantons, dont le chef-lieu est les *Cayes*, où se tient l'administration centrale du département ; ville composée de quatre cents maisons. *Léogane*, ville située dans une belle plaine ; territoire fertile, air en partie mal-sain. Le *Grand* et *Petit-Goave* ; *Jérémie*, *Aquin*, *Saint-Louis*, *Jacmel*.

DÉPARTEMENT DE L'OUEST.

Le PORT-RÉPUBLICAIN, chef lieu.
Les *Gonaives*, *Saint-Marc*, *Mirabelais*, *San-Juan*, etc. sont les principales communes. 13 cantons.

DÉPARTEMENT DU NORD.

Le CAP est le chef-lieu ; l'administration centrale y réside. Ville bien bâtie ; ses rues tirées au cordeau ; air sain, port sûr, etc.
L'*Acul* ou *San-Thomas*, *Fort-Liberté*, autrefois *Fort-Dauphin*, *Monte-Christo*, *Limonade*, le *Port-Margot*, le *Borgne*, *Plaisance*. 33 cantons.

DÉPARTEMENT DE SAMANA.

SAN-YAGO, chef-lieu. Le terroir de cette commune est fertile ; on y cultive du blé, beaucoup de bestiaux, etc.
La Vega, *Porto-Plata*, *Cotin*, *Samana*, etc. 5 cantons.

DÉPARTEMENT DE L'INGANNE.

SANTO-DOMINGO, chef-lieu ; la Lozana, qui baigne ses murs, formait autrefois un port que des atterrissemens fluviatils ont comblé. Le port actuel est à l'ouest, formé par la rivière de Macoussis.
Zeibo, *Higuey*, *Baya*, *Illegnos*, etc. principaux endroits. 10 cantons.
Nota. Autrefois cette île appartenait aux Français et aux Espagnols ; ceux-ci ont cédé à la République Française leur moitié : cette île, qui a 180 lieues de long sur 60 de largeur, et environ 500 lieues de tour, est très-fertile en maïs, en différentes espèces de fruits et de légumes, en sucre, café, cacao, indigo, coton, cochenille, rocou, tabac, manioque, etc. L'acajou y croît. Les plantes et les animaux transportés d'Europe, y ont bien multiplié. La chaleur y est très-grande.
On y trouve des mines d'or, d'argent, de cuivre, de fer, d'antimoine, de soufre, de charbon de terre, des carrières de pierre. Christophe Colomb la découvrit en 1792.

DÉPARTEMENT DE LA GUADELOUPE.

Cette île a environ 10 lieues de largeur, et un circuit de 60 lieues ; divisée en deux parties par une espèce de petit canal qui communique à la mer par ses deux extrémités, et qu'on nomme la *Rivière Salée*. Elle est fertile en cannes à sucre, en coton, tabac, indigo, bananes, casse, ananas, riz, maïs, manioque, etc. 27 cantons.
Au milieu de cette île est un volcan, sur une montagne appelée la *Soufrière*, qui vomit presque continuellement de la fumée, etc.
Cette île, avec celles de la *Désirade*, de *Marie-Galante*,

et des *Saintes*, forme les 27 cantons dont nous avons fait mention.

Le PORT LA LIBERTÉ est le chef-lieu. *Capesterre*, les *Saintes*, *Basse-Terre*, *Bouillante*, la *Pointe-à-Pitre*, l'île de la *Désirade* est à 7 lieues de la Guadeloupe, et a 10 lieues de circuit; *Marie-Galante* a 16 lieues de contour: ces deux îles ont les mêmes productions que la Guadeloupe.

DÉPARTEMENT DE LA GUIANE FRANÇAISE ET CAYENNE.

(*Voyez pl.* 24.)

La *Guiane* est une grande contrée d'Amérique, entre la rivière des Amazones et l'Orenoque, qui sont les deux plus grands fleuves de la partie méridionale du nouveau monde, etc. Ce pays est divisé en quatre parties, parce que les Portugais, les Espagnols, les Hollandais et les Français y ont formé des établissemens.

La *Guiane Française*, nommée aussi *France équinoxiale*, comprend les pays compris entre la rivière de *Masoni* et le *cap de Nord*.

L'île de *Cayenne* est le centre de la Guiane Française, et a environ 16 lieues de circuit. Le sol est sablonneux, mais relevé de plusieurs collines cultivées jusqu'au sommet. Les cannes à sucre, les bananes, l'acajou-pomme, l'abricotier de Saint-Domingue, etc. le rocou, l'indigo, le cacao, le café, le coton, le gros millet-manioque et autres racines y vivent très-bien. La terre de l'île est bonne; c'est un sable noir, facile à labourer. En quelques endroits, il y a des minéraux. Si on défrichait entièrement cette île, et si l'on y construisait des canaux pour l'écoulement des eaux, elle serait très-saine, et plus fertile encore qu'elle ne l'est actuellement; ce qui le prouve, c'est que l'air y était beaucoup moins sain, lorqu'on commença l'établissement, qu'il ne l'est aujourd'hui. Il y a des serpens à sonnette, la fourmi-coureuse, etc.

Ce département comprend 8 cantons. CAYENNE est le chef-lieu; son port est excellent, il peut contenir plus de quatre cents vaisseaux, etc. *Remire*, *Macouria*, *Kourou*, *Oyapock*, *Roura*, *Approuage*, sont les principales communes de ce département, dont la population monte à 14,000 habitans.

Nota. On observera que dans la *Guiane Française* les arbustes portant des épiceries y sont très-multipliés, et que bientôt les récoltes seront très-abondantes pour suffire à la consommation de la France. On se rappellera que c'est au courage éclairé du célèbre *Poivre*, de Lyon, que ces végétaux, devenus si nécessaires à l'Europe, pendant long-temps resserrés dans un étroit archipel Indien, ont été, pour ainsi dire, rendus à la nature, qui les avait destinés à tous les climats favorisés du soleil.

DÉPARTEMENT DE LA MARTINIQUE.

(*Voyez pl.* 25.)

L'île de la *Martinique* est une des plus florissantes colonies de la France. Elle a 16 lieues de long sur 45 de circonférence environ; elle est très-fertile en indigo, cannes à sucre, café, divers fruits, manioque, racine dont on fait une espèce de pain nommé *Cassave*. L'air y est chaud et sain.

Le FORT-NATIONAL, ci-devant *Fort-Royal*, est le chef-lieu; on compte dans cette île vingt-trois bourgs. Le *Bourg-Saint-Pierre* est le plus grand et le plus ancien de l'île; le *Cul-de-Sac-Robert*, le *Fort-Trinité*, etc.

La population de ce département s'élève à 110,000 individus.

DÉPARTEM. DE SAINTE-LUCIE ET TABAGO.

La première de ces îles a 15 lieues de longueur sur 6

de largeur, et 44 lieues de circonférence. Elle a des montagnes dans l'intérieur, au pied desquelles sont des vallées agréables, arrosées par un grand nombre de ruisseaux. L'air y est sain, excepté dans les endroits qui ne sont pas défrichés, et dans ceux où les ruisseaux ne pouvant pénétrer jusqu'à la mer, forment des marais infects.

L'île de *Tabago*, qui est la plus méridionale des îles Caraïbes, a vingt-neuf lieues de circuit, onze dans sa longueur, et cinq dans sa plus grande largeur. Son climat est assez tempéré; elle est à couvert des ouragans par le continent, dont elle n'est pas éloignée. Elle produit le poivre, la figue, la grenade, et tous les fruits que l'on cultive dans les Antilles. Le coco y est commun : on l'appelle l'*arbre de Dieu;* le raisin y est excellent. Le sucre, l'indigo, le coton y viennent facilement.

La population de ce département s'élève à 30,000 habitans; mais son organisation n'est pas encore effectuée.

DÉPARTEMENT DE LA GRENADE, DE L'ILE DE MIQUELON ET L'ILE DE St. PIERRE.

Ce département est dans l'*Amérique septentrionale.*

La GRENADE est fertile : la source de sa fécondité vient en grande partie d'une haute montagne, située au centre de l'île, sur laquelle on trouve un lac, d'où coulent plusieurs ruisseaux qui l'arrosent, et de plus font mouvoir plusieurs moulins à sucre. Le gibier y est abondant. Cette île produit une grande quantité de sucre, de rhum, de café, de coton, de cacao et d'indigo.

Une douzaine de petites îles qui forment une chaîne depuis la Grenade jusqu'à Saint-Vincent, et qu'on nomme les *Grenadins*, dépendent de cette île. Les productions sont les mêmes qu'à la Grenade, et l'air y est aussi sain.

L'*île Miquelon* est une petite île du golfe Saint-Laurent, à l'entrée de la baie Fortunée, à trois lieues de la presqu'île qu'elle forme avec la baie de Plaisance. Le canal qu'elles forment avec la Terre-Neuve est partagé entre les pêcheurs anglais et français.

L'*île de Saint-Pierre* a environ vingt-trois lieues de circuit. Ses côtes sont propres pour sécher la morue; elle offre une rade commode pour quarante gros vaisseaux, et un port qui peut mettre en sureté trente petits navires.

COLONIES EN AFRIQUE.

DÉPARTEMENT DU SÉNÉGAL ET DE GORÉE.

L'île de *Sénégal*, ci-devant *Saint-Louis*, à l'embouchure du fleuve *Sénégal*, n'a qu'une lieue de circonférence : elle est plate, sablonneuse et stérile; de hautes dunes de sable la préservent des inondations. La pointe septentrionale est ombragée par des mangliers qui ont toujours leurs racines dans l'eau. Elle a deux étangs, dont les bords sont assez fertiles, etc.

L'île de *Gorée*, au Sénégal, dans le royaume de Kayor, est environnée de rochers, excepté dans une petite anse, qui est un port assuré. Quoique sous la zone torride, on y respire constamment un air frais et tempéré, produit par les vents de terre et de mer qui s'y succèdent presque sans interruption. On y a découvert des sources d'eau. Les légumes qu'on y a semés, les arbres fruitiers qu'on y a plantés, en ont fait un séjour agréable. Il y a des fourmis qui dévorent en peu de temps les matières auxquelles elles s'attachent. Les coquilles, les poissons, les eaux mêmes de la mer agitée y jettent pendant la nuit une lumière phosphorique. Les aigles dévorent les divers serpens qui y sont.

Kayar, *Joal*, *Sali*, ou *Portudal*, *Albreda*, *Bintan*, sont des villes où des français ont quelques comptoirs jusqu'à la rivière de Sierra-Léona, qui dépendent de celui

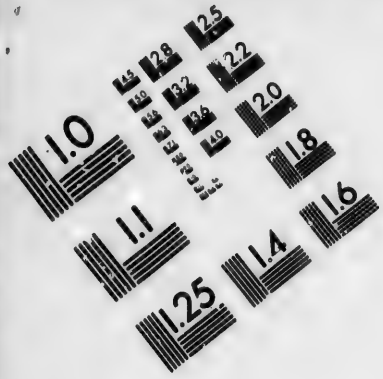

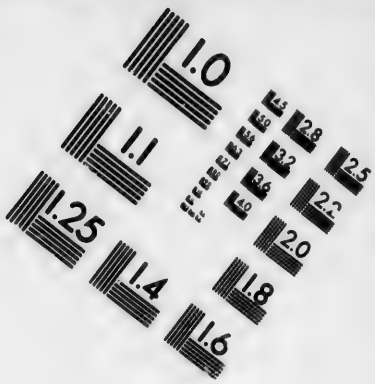

IMAGE EVALUATION TEST TARGET (MT-3)

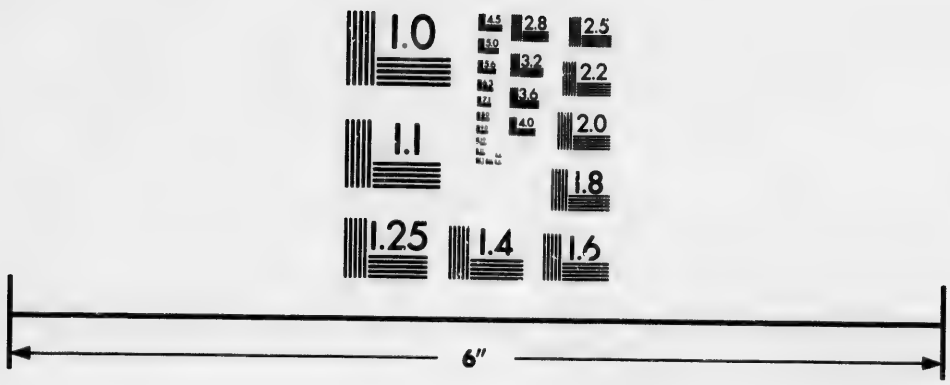

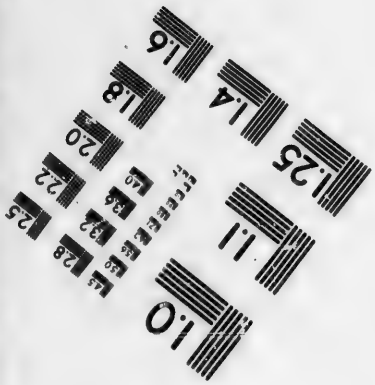

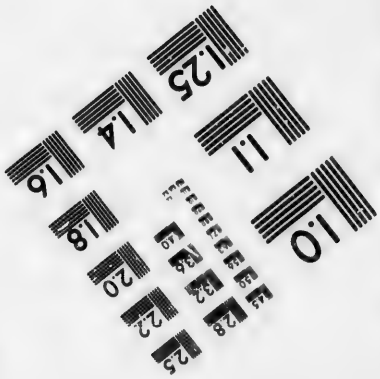

Photographic Sciences Corporation

23 WEST MAIN STREET
WEBSTER, N.Y. 14580
(716) 872-4503

de Gorée. La République a aussi d'autres établissemens de ce genre sur la Côte-d'Or et à Juda, où les Anglais et les Portugais font le commerce des nègres. Depuis la révolution, les Français ont renoncé à cet infame trafic.

DÉPARTEMENT DE L'ILE DE LA RÉUNION.

L'*île de la Réunion* ci-devant *Bourbon*, et plus anciennement *île Mascarin*, est une île d'Afrique, placée sous le 70° 15′ de longitude, et le 21° 20′ de latitude méridionale, à l'est de Madagascar, et à 900 lieues du cap de Bonne-Espérance. (*Voy. carte* 21.) Elle a environ 15 lieues de longueur sur 10 de largeur, et 40 de circuit.

Le sol est arrosé par plusieurs rivières. Au centre sont trois hautes montagnes, nommées les *Calasses*, qui leur donnent naissance : elles sont inaccessibles, et élevées de 1600 toises ; leur sommet est couvert de neige une partie de l'année, ce qui tempère la chaleur de cette contrée. Il y a aussi un volcan qui fait de temps en temps des éruptions. L'air y est pur, et on y vit long-temps. Les productions sont le blé, le riz, les bananes, les oranges, les melons, le poivre, le girofle, la muscade, le sucre, le café, le tabac ; le cafier de Moka y vient facilement. On trouve sur ses rivages une grande quantité d'ambre gris et de corail.

Il y a plusieurs arbres qui portent des gommes odoriférentes, d'autres servent à la construction. Les bœufs, les moutons et les chèvres y sont communs ; les sangliers et les cochons y sont nombreux. On n'y trouve ni serpens, ni crocodiles, ni rats. Les côtes y sont très-poissonneuses. Pendant les trois mois de sécheresses de l'été, les pâturages y étant brûlés, on conduit le bétail dans les montagnes. Les principales communes sont celles de *Denis*, *Paul*, *Marie*, *Suzanne*.

L'île *Gorria* ou *Garcia*, à 7 degrés de latitude méridionale, appartient à la France ; on en retire des tortues de mer.

DÉPARTEMENT DE L'ILE-DE-FRANCE.

Cette île, connue autrefois sous le nom de *Maurice*, a environ 45 lieues de circuit ; elle n'est éloignée de l'île de la *Réunion* que de 40 lieues. Elle est couverte de montagnes hautes de 350 toises. Les montagnes à pic et les forêts qui en couvrent d'autre, arrêtent les nuages, ce qui occasione une pluie presque continuelle. Soixante ruisseaux, dont quelques-uns peuvent être pris pour des rivières, y prennent naissance.

Terrain fertile, air sain ; la mer y nourrit des baleines, des lamentins. On y récolte des grains, du coton, des épices. C'est un lieu de rafraîchissement pour les vaisseaux français qui viennent de la côte de Coromandel. Cette île est à 3024 lieues de Paris, ou à 12,096 kilomètres environ.

L'île *Rodrigue* est à 110 lieues de l'île-de-France, et n'a que 6 lieues de tour environ. La France n'y a qu'un petit fort défendu par quelques soldats.

Les îles *Séchelles* sont entre l'Ile-de-France et la mer Rouge ; les Français y cultivent le girofle et la muscade. Le palmier qui produit le double coco, y croît naturellement.

Madagascar (*Voyez pl.* 21) est une des plus grandes îles du monde ; elle a près de 336 lieues de long, et 800 de circonférence : elle a environ 200 millions d'arpens de bonne terre, et un grand nombre de fleuves et de rivières. Ses productions naturelles sont le coton, le sucre, le café, le cacao, le riz, le raisin, l'indigo ; des palmiers de différentes espèces, des orangers, des citronniers, des bois de teinture, des ébéniers.

Il y a quatre millions d'Indiens dans cette île, divisée en vingt-huit provinces. Les Français possèdent dans ce beau pays, sur la côte occidentale, à peu près 500 lieues de circonférence.

Pl. 6.
L'ITALIE
Divisée
en ses différents
Etats
Royaumes
et
Républiques
SUISSE
ALLEMAGNE
HONGRIE
TURQUIE D'EUROPE
GOLFE DE VENISE
GOLFE DE GENES
TERRES DE FRANCE
SAVOYE
PIEMONT
DUCHÉ DE MILAN
PARME
REPUBLIQUE DE GENES
TOSCANE
ETAT DE L'EGLISE
ROME
NAPLES
I. DE CORSE
I. DE SARDAIGNE
Isles de Lipari
SICILE
MER MÉDITERRANÉE
Milles communs d'Italie
Occident
Orient
Midi

Longitude du Meridien de l'Isle de Fer.

Pl. 6. Bis.

RÉPUBLIQUE ITALIENNE
GRISONS
TIROL
VALTELINE
DUCHE DE MILAN
REPUBLIQUE DE VENISE
DUCHE DE PARME
DUCHE DE MODENE
ETAT DE L'EGLISE
TOSCANE
REPUBLIQUE DE GENES
LIGURIENNE
GOLFE DE GENE
MONTAGNES
Lac de Garde
Lac de Como
Lac Majeur
Milan
Mantoue
Parme
Modene
Bologne
Florence
Venise
Padoue
Verone
Brescia
Turin
Gennes
Alexandrie
Plaisance
Crémone
Pavie
Novarre
Tortone
Asti
Coire
Zug
Constance
Inspruk
Trente
Meran
Brixen
Prunecken
Bellune
Trevise
Vicence
Massa
Carrara
Pise
Livourne
Sienne
Rome
Ancone
Ravenne
Forli
Imola
Ferrare
Rovigo
Chioza
Udine
Conegliano
Belluno
Feltre
Bassano
Castelfranco
Padoue
Vicence
Verone
Legnago
Peschiera
Desenzano
Salo
Riva
Trente
Roveredo
Borgo di Valsugana
Primolano
Lavis
Clef
Fondo
Tramin
Neumarkt
Sarnthal
Botzen
Claussen
Sterzing
Matrey
Imst
Landeck
Reutte
Partenkirch
Mittenwald
Hall
Windisch Matrey
Lienz
Toblach
Trichung
Cadore
Zoppia
Sacile
Pordenone
Conegliano
Vittorio
Asolo
Treviso
Castelfranco
Bassano
Marostica
Schio
Vicence
Valdagno
Chiusano
Villafranca
Dolo
Padoue
Montagnana
Este
Monselice
Rovigo
Adige R.
Po R.
Mincio R.
Oglio R.
Adda R.
Tessin R.
Lac de Garde
Lac de Como
Lac Majeur
Lac de Lugano
Lac de Constance
Lac de Zurich
Lac de Wallenstadt
Lac de Thun
Lac de Brienz
Lac de Lucerne
Lac de Zug
Lac de Neufchatel
Lac de Morat
Lac de Bienne
Lac de Genève
Lac de Joux
Lac de Constance
Rhin
Rhin Antérieur
Rhin Postérieur
Inn R.
Adige R.
Tessin R.
Oglio R.
Mincio R.
Po R.
Arno R.
Arve R.
Rhône
Saône
Doubs
Aar R.
Reuss R.
Limmat R.
Linth R.
Thur R.
Toss R.
Glatt R.
Sihl R.
Wallenstadt
Zurich
Constance
Frauenfeld
Winterthur
Schaffhausen
Stein
Baden
Brugg
Aarau
Lenzburg
Zofingen
Sursee
Lucerne
Zug
Arth
Schwytz
Glaris
Altdorf
Wesen
Sargans
Ragatz
Coire
Mayenfeld
Chiavenna
Bellinzona
Locarno
Domo d'Ossola
Sion
Martigny
Aoste
Ivrée
Verceil
Novarre
Turin
Suse
Pignerol
Coni
Fossano
Cherasco
Ceva
Mondovi
Savone
Vintimille
Nice
Oneille
Albenga
Finale
Loano
Savone
Gennes
Rapallo
Chiavari
Sestri
Voltri
Recco
Portofino
Spezia
Carrara
Massa
Pietra Santa
Lucques
Pistoie
Prato
Florence
Empoli
Pise
Livourne
Volterra
Sienne
Grosseto
Orbitello
Porto Ercole
Piombino
Rome
Viterbe
Civita Vecchia
Ancone
Sinigaglia
Pesaro
Rimini
Cesene
Forli
Faenza
Imola
Bologne
Modene
Reggio
Parme
Plaisance
Crémone
Lodi
Pavie
Alexandrie
Tortone
Novarre
Milan
Como
Lecco
Bergame
Brescia
Peschiera
Mantoue
Legnago
Rovigo
Ferrare
Comacchio
Ravenne
Cervia
Rimini
Urbin
Fossombrone
Cagli
Gubbio
Perouse
Assise
Foligno
Spolette
Terni
Narni
Civita Castellana
Viterbe
Orbitello
Porto Ercole
Piombino
Livourne
Pise
Florence
Sienne
Grosseto
Rome

Longitude du Meridien de l'Isle de Fer.

Pl. 6. Bis.

RÉPUBLIQUE ITALIENNE
GRISONS
TIROL
VALTELINE
GOLFE DE GENES
TOSC
EGLISE
Constance
Zug
Coire
Schwitz
Glaris
Altdorf
Meyenfeld
Neuburg
Burgeis
Glurns
Meran
Brixen
Prunecken
Lienz
Bolsen
Fonda
Bormio
Tirano
Como
Bergame
Brescia
Lac de Garde
Verone
Vicence
Padoue
Trevise
Novare
Savone
Massa
Carrara
Lucques
Pise
Florence
Sienne
Arno R.
Pô R.
Adige R.
Rhin
Inspruk
Sterzing
Windisch Matrey
Toblach
Cadore
Belluno
Conegliano
Sacile
Oderzo
Bassano
Castel Franco
Campo
Dolo
Chioza
Bacolenta
Cesena
Rimini
Pesaro
Urbin
Pistoie
Pise
Livourne
Piombino
Orbitello
Civita Vecchia
Rome
Viterbe
Spolette
Foligno
Perouse
Arezzo
Cortone
Montepulciano
Sienne
Grosseto
Massa De
Carrara
Pontremoli
Sarzana
Lerici
Spezia
Porto Venere
Gavi
Voltri
Savone
Finale
Oneglia
Vintimille
Nice
Antibes
Frejus
Toulon
Marseille
Aix
Arles
Tarascon
Avignon
Orange
Carpentras
Cavaillon
Apt
Digne
Barcelonette
Briançon
Suse
Turin
Ivrée
Verceil
Novare
Milan
Lodi
Crema
Cremone
Mantoue
Peschiera
Garde
Riva
Roveredo
Trente
Borgo di Valsugana
Feltre
Belluno
Udine
Palma Nova
Goritz
Gradisca
Trieste
Capo d'Istria
Pirano
Rovigno
Parenzo
Pola
Fiume
Zara
Sebenico
Spalatro
Ragouse
Cattaro
Durazzo
Scutari
Alessio
Antivari
Dulcigno
Corfou
Otrante
Brindisi
Tarente
Naples
Gaëte
Capoue
Aquila
Ancone
Fano
Sinigaglia
Rimini
Ravenne
Forli
Faenza
Imola
Bologne
Modene
Reggio
Parme
Plaisance
Pavie
Alexandrie
Tortone
Asti
Coni
Mondovi
Ceva
Savone
Albenga



COLONIES ORIENTALES.

DÉPARTEMENT DES INDES ORIENTALES.

(*Voyez pl.* 19)

Ce département comprend *Pondichery*, *Mahé*, *Chandernagor*, *Karical* et autres établissemens, avec un comptoir à *Surate*, dans le golfe de Cambaye.

PONDICHERY, chef-lieu, ville située à 35 toises du bord de la mer, sur la côte de Coromandel, est le plus bel établissement des Français dans les Indes orientales. Les rues y sont tirées au cordeau, et bordées d'arbres des deux côtés. Commerce de toiles de cotons; terroir fertile en riz, orange, citron, melon d'eau, bananier, palmier; gibier et poissons abondans.

Mahé est un fort important, près de Calicut, occupé par les Français. Grand commerce de poivre. La proximité des monts *Gates* y occasione des torrens de pluie, et y rend l'hiver long et mal sain.

Chandernagor, ville du Bengade, dans laquelle les Français ont un comptoir.

Karical, est une ville que le roi de Tanjaour a cédée aux Français sur la côte de Coromandel, avec six lieues de circuit. Sol fertile, produisant divers grains, du sucre, du coton, de l'indigo. On y fabrique et l'on y peint des perles.

Les Français ont un comptoir non loin de Surate, un autre en Chine.

DE L'ITALIE.

(*Planche VI et planche nouvelle.*)

L'ITALIE est une grande presqu'île, environnée de la mer; à droite est le golfe de Venise; et à gauche, ainsi qu'au midi, la Méditerranée. Sa figure représente celle d'une botte. Son étendue est comprise entre les 56°. et 47°. degrés de latitude septentrionale; et entre les 24°. et 37°. de longitude depuis l'Ile-de-Fer, ou entre les 4°. et 17°. degrés de longitude orientale, depuis le méridien de Paris. Les Alpes la séparent de la France, de la Suisse et de l'Allemagne. Le mont Apennin la traverse dans toute sa longueur du nord-ouest au sud-est. Les rivières les plus considérables qui l'arrosent sont le *Pô*, l'*Adige*, l'*Adda*, le *Tesin*, l'*Arno* et le *Tibre*. Les principaux lacs sont celui de *Come*, le *Lac-Majeur*, celui de *Garde*, de *Benac*, le *Lac de Pérouse*, autrefois le *Lac Trasimène*.

On divise l'Italie en trois parties, savoir, la *septentrionale*, celle du *milieu*, et la *méridionale*.

PARTIE SEPTENTRIONALE.

Cette contrée comprend, 1.° les Etats de la *Maison de Savoie*; 2.° l'*Etat de Parme*; 3.° la *république Ligurienne*, autrefois de *Gênes*; 4.° la *république Italienne* (elle a d'abord porté le nom de *république Cisalpine*) qui renferme les états qu'on appelait auparavant les *Duchés de Modène*, de *Milan*, de *Mantoue*, les pays de *Chiavena*, de la *Valteline* et de *Bormio*, une partie de l'*état de Venise*, et une partie de l'*état* de l'*Eglise*; 5.° la *république de St-Marin*; 6.° Venise et le reste de ses anciens états.

Les ÉTATS DE LA MAISON DE SAVOIE comprenaient autrefois, I. le *Piémont*; II. le *Montferrat*; III. la partie

occidentale du ci-devant *Duché de Milan*, c'est-à-dire, plusieurs territoires qui en ont été détachés, et cédés au roi de Sardaigne.

Le *Piémont*, quoique montagneux en plusieurs endroits, est néanmoins fertile en blé, en vin et en fruits : il comprend, 1.° le Piémont propre, dont la capitale est *Turin*, belle ville, fort peuplée, quoique peu grande, et très-fortifiée. *Yvrée*, *Suse*, *Pignerol*, *Exilles*, *Fenestrelles*, *Château-Dauphin*, *Coni*, *Mondovi*, la plupart places fortes. 2.° Le duché d'Aost. La capitale porte le même nom ; on y voit plusieurs restes de monumens Romains. 3.° La seigneurie de Verceil ; capitale, *Verceil*, place forte, sur la Sesia, qui se jette dans le Pô. 4.° Le comté d'Ast ; la capitale porte le même nom : elle est sur le Tanaro ; *Vérue*, sur le Pô. 5.° Le marquisat de Saluces, capitale de même nom ; *Carmagnole*, près du Pô.

II. Le Montferrat ; campagnes fertiles, ainsi que les vignobles. *Casal*, capitale, *Acqui*, *Trin*, *Albe*.

III. Les territoires détachés du duché de Milan, sont, 1.° les vallées de la Sezia ; capitale, *Varallo*. 2.° La plus grande partie du territoire d'Anghierra ; capitale, *Domo d'Osulla*, sur le Tofa ; *Arrona*. 3.° Le Novarois ; capitale, *Novare*, place forte. 4.° Le Vigevanasc ; capitale, *Vigevano*. 5.° La Laumeline ; capitale, *Valence*. 6.° L'Alexandrin ; capitale, *Alexandrie*. 7.° Le Tortonèse ; capitale, *Tortone*. 8.° La plus grande partie du Pavèse, au midi du Pô ; capitale, *Vignera*, sur le Stafora. Au midi du Tortonèse et du Pavèse, sont un grand nombre de fiefs de l'Empire, cédés au roi de Sardaigne, qui possède l'île de ce nom.

Nota. Le *Piémont*, la *Savoie* et le *Comté de Nice* sont réunis à la France, ainsi qu'on l'a déjà dit. Les forces du roi de Sardaigne étaient de 50 mille hommes en temps de guerre, et de la moitié en temps de paix ; ses revenus de 25 millions.

LA REPUBLIQUE LIGURIENNE OU GENOISE.

Ce pays s'étend le long de la Méditerranée, et on le nommait *la Côte* ou *Rivière de Gênes*. Il est très-fertile, et produit de très-bons fruits, d'excellens vins, et quantité d'olives, peu de grains.

GÊNES, capitale ; elle s'élève en forme d'amphithéâtre sur le bord de la mer ; bien peuplée et très-marchande ; connue sur-tout par ses manufactures de velours et de damas. Port grand et spacieux. Edifices magnifiques. Elle est le siége du gouvernement Ligurien, dont le chef a conservé la dénomination de *Doge*.

Cet état se divise en *rivière du Ponant*, ou *côté occidental*, où est *Gênes*, *Savone*, *Final*, *Vintimille*, *Noli*, *Albenga* et *Oneille* ; cette dernière faisait partie du Piémont ; et en *rivière du Levant*, ou *côté oriental*, où est *Sarazana*, ville forte, avec un bon port, *Porto-Fino*, *Porto-Venere*, *Spezzia*. Ses revenus étaient de 6 millions ; ses forces de 25,000 hommes, et sa marine composée seulement de quelques galères avant sa révolution.

ÉTAT DE PARME.

L'ÉTAT DE PARME. Cet état est divisé en duché de *Parme*, duché de *Plaisance*, et duché de *Guastalla*, avec le marquisat de *Busses*. Il est fertile en blé, en vin et en excellens pâturages. Par la mort du dernier souverain de cet état, et en vertu d'un traité avec l'Espagne, l'exercice de la souveraineté en a été transféré à la République Française.

PARME, capitale ; ville grande, belle et très-peuplée. Elle a des manufactures de soie, une bonne citadelle ; sa population est évaluée à 50,000 habitans.

Plaisance, jolie ville, située sur le Pô. *Guastalla* est une ville forte. *Pontremoli* dépend du duché de Toscane.

RÉPUBLIQUE

RÉPUBLIQUE ITALIENNE.

Cet état a été nouvellement composé de la *Valteline*, des ci-devant duchés de *Milan*, de *Mantoue*, de *Modène*, des principautés de *Castiglione* et de *Folfarino*, d'une partie des états de *Venise* et de l'*Eglise*, tels que le *Bolonais*, le *Ferrarais*, la *Romagne*, etc. Voyez ci-après le tableau du territoire qui compose cette république. En général ces contrées sont fertiles, belles, riches.

MILAN, capitale, grande et belle ville : on y travaille très-bien en galons, en broderies d'or et d'argent, et en cristal. Belle bibliothèque ; la situation de cette ville est entre l'*Adda* et le *Tésin*, d'où l'on a tiré deux canaux qui la rendent très-marchande. Elle a 200,000 habitans.

Come, *Pavie*, *Lodi*, lieu célèbre par la victoire des Français, commandés par Bonaparte. *Crémone*, *Mantoue*, ville située au milieu d'un lac que forme la rivière de *Mincio*. Patrie de Virgile, etc. Cette ville est fameuse par plusieurs victoires que les Français ont remportées dans ses environs, et par la prise qu'ils en ont faite sur les Autrichiens, sous le commandement de Bonaparte. *Modène*, ville grande et bien peuplée, sur un canal entre la *Secchia* et le *Panaro*. Patrie de Sadolet et de Sigonius. *Carpi*, *Reggio*, *Brescia*, *Crema*, *Ferrare*, *Bologne*, *Ravène*, *Rimini*, *Sondrio*, *Tirano*, *Bormio*, sur l'Adda ; *Bergame*, ville forte, riche et marchande. Patrie de Maffey. La *Valteline* est un pays qui dépendait des Grisons, dont la capitale est *Sandrio* ; c'est une vallée par laquelle on peut aisément passer d'Allemagne dans l'Italie.

Les principales rivières qui coulent dans cet état, sont l'*Adda*, le *Mincio* et le *Pô*.

NOMS des DIFFÉRENTES CONTRÉES.	NOMS des DÉPARTEMENS.	NOMS des CHEFS-LIEUX.
Partie du Milanais	Olona	Milan.
Bergamasque	Serio	Bergame.
Brescian	Mella	Brescia.
Crémonais, partie du Milanais	Haut-Pô	Crémone.
Partie du Milanais	Agogna	Novare.
Partie du Milanais, de la Valteline, de Chiavena et Bormio	Lario	Come.
Mantouan, Véronèse	Mincio	Mantoue.
Ferrarais, etc.	Bas-Pô	Ferrare.
Bolonais	Reno	Bologne.
Romagne, duché d'Urbin, etc.	Rubicon	Césène.
Partie du Modénois	Crostolo	Reggio.
Partie du Modénois	Panaro	Modène.

RÉPUBLIQUE DE SAINT-MARIN.

Cette petite république, enclavée dans le territoire de la république Italienne, a conservé son indépendance et son ancien gouvernement. Elle consiste en une ville du même nom, peu considérable, et qui a un très-petit territoire.

RÉPUBLIQUE DE LUCQUES.

Cette petite république, située sur la Méditerranée, a un territoire des plus fertiles, il produit des grains, du vin, de l'huile, de la soie, elle abonde en bestiaux; ses habitans sont très-industrieux, leur principal commerce est en huile et en soie.

Lucques, ville forte, en est la capitale; elle est bien bâtie; sa population est de 20,000 habitans. *Viareggio* est un bourg, avec un port, qui est le seul de la république.

RÉPUBLIQUE DE VENISE.

Anciennement elle comprenait le *Bergamasque*, le *Cremasque*, le *Brescian*, le *Véronais*, la *Polesine de Rovigo*, le *Padouan*, le *Vicentin*, le *Trévisan*, le *Feltrin*, le *Bellunèse*, le *Cadorin*, l'*Istrie*, avec des capitales à peu près de même nom. Le *Frioul*; capitale, *Udine*. Le *Dogado*; capitale, *Venise*.

Actuellement l'empereur possède depuis peu une partie de ces états; ceux qui sont le long du golfe de Venise; ceux qui sont à la droite de ce golfe, et même ceux qui sont du côté de la Turquie d'Europe. La république Italienne possède le reste.

VENISE est très-peuplée et fort commerçante; autrefois elle l'était davantage. Cette ville est bâtie sur 72 îles, qui communiquent par un grand nombre de ponts. Les rues sont des canaux, et on ne les parcourt qu'en gondole. Il s'y fait un grand commerce d'étoffes de soie et de glaces de miroir; celles-ci sont bien moins recherchées depuis que la manufacture de glaces de Saint-Gobin a été établie en France; sa population était, il y a peu d'années, de 200,000 habitans.

L'empereur possède actuellement l'*Istrie*, la *Dalmatie*, les *îles* ci-devant *Vénitiennes* de la mer Adriatique, les *Bouches-du-Cattaro*, la ville de *Venise*, les lagunes et les pays compris entre les états héréditaires de l'empereur; la mer Adriatique, et une ligne, qui, partant du Tyrol, suit le torrent en avant de la Gardola, traverse le lac de Garda jusqu'à la Gise; de là une ligne jusqu'à San-Giacomo. La ligne de limite passe ensuite entre l'Adige à San-Giacomo, suit la rive gauche de cette rivière jusqu'à l'embouchure du Canal-Blanc, y compris la partie de Porto-Legnano, qui se trouve sur la rive droite de l'Adige, avec l'arrondissement de trois mille toises. La ligne se continue par la rive gauche du Tartaro, la rive gauche du Canal, dit la *Polisella*, jusqu'à son embouchure dans le Pô, et la rive gauche du grand Pô jusqu'à la mer.

PARTIE DU MILIEU.

Cette région comprend, 1.° partie de l'*état de l'Eglise*; 2.° le royaume d'*Etrurie*, autrefois le *grand duché de Toscane*; 3.° quelques *petits états enclavés*.

CAMPAGNE DE ROME,

Et autres états de l'Eglise.

L'ETAT DE L'EGLISE comprend actuellement le duché d'Urbin, la Campagne de Rome, la Marche d'Ancone, le Patrimoine de St. Pierre, la Sabine, le duché de Spolette, le Pérousin et l'Orviétan.

Rome, capitale de tous les états de l'Eglise, est située sur le Tibre. Celle qui jadis commandait à l'univers, conserve encore des monumens de son antique splendeur; sa population est de 150,000 habitans.

Hostie, à l'embouchure du Tibre; *Albano*, aux environs de l'ancienne *Albe*; *Velletri*, patrie d'Auguste; *Frescati*, anciennement *Tusculum*, endroit où Cicéron et plusieurs autres Romains distingués avaient leurs maisons de campagne *Terracine*, air mal-sain à cause des *marais Pontains*. C'était autrefois une belle plaine, avec vingt-trois bourgs, qui dépendaient des *Volsques*. Restes de la *voie Appienne*, etc. Le *Patrimoine de St. Pierre*, province à l'occident du Tibre; elle est très-fertile en blé, en vin, en huile et en alun. *Viterbe*, *Montefrascone*, *Civita-Vecchio*, sont les principales villes. Le *duché de Castro*; *Castro*, capitale. *Orviette*, capitale de l'Orviétan. La *terre de Sabine*, autrefois habitée par les *Sabins*; territoire fertile; capitale, *Magliano*. *Pérouse*, capitale du Pérousin, et patrie des deux Dante. *Spolète*, capitale de l'Ombrie. La *Marche d'Ancône* abonde en blé, en vin, en chanvre et en cire; elle faisait partie du *Samnium*, ou *pays des Samnites*; la capitale est *Ancône*, place forte. Le *duché d'Urbin* est un pays mal-sain et peu fertile. *Urbin*, capitale, et patrie de Raphaël. *Fossombrone*, ville fameuse par la perte de la bataille où Asdrubal périt, etc. La *Romagne*; capitale, *Ravène*. Entre Ravène et Rimini est la petite rivière de *Pisatello* ou *Rubicon*, qui, du temps de Jules-César, séparait la Gaule Cisalpine de l'Italie. Le *Bolonais*; capitale, *Bologne*, belle et grande ville; son terroir est très-fertile. Patrie de Guglielmini, de Manfredi, de Marsigli. Le *Ferrarais*; capitale, *Ferrare*, grande et belle ville; pays fertile.

Nota. Le *Bolonais*, *le Ferrarais*, la *Romagne*, et autres pays adjacens, font actuellement partie de la république Italienne, ainsi qu'on l'a vu précédemment.

LE ROYAUME D'ÉTRURIE, *ci-devant* LE GRAND DUCHÉ DE TOSCANE.

Cet état comprend le *Florentin*; capitale, *Florence*. Le *Pisan*; capitale, *Pise*. Le *Siennois*; capitale, *Sienne*. Ces trois contrées, qui étaient autrefois trois républiques, formaient le grand duché de Toscane, qui par le traité de Lunéville 1801, a été cédé au prince Louis, fils du duc de Parme, et érigé en royaume sous le nom d'Étrurie, qui était l'ancien nom de Florentin.

La ville de FLORENCE est très-connue par la magnificence de son palais, sa riche bibliothèque, sa belle galerie, etc. C'est la patrie d'Améric Vespuce, de Maso Finiguerra, qui inventa, en 1460, la gravure; de Galilée, de Lulli, de Guichardin, de Viviani, etc.; elle a plusieurs académies; entr'autres celle de *la Crusca*: sa population est évaluée à 70,000 habitans.

Livourne est une ville très-belle, forte, commerçante en soie, coton, alun de Rome, café du Levant. Son port est bien défendu, etc. etc.; on y compte 40,000 habitans.

Sienne est une jolie ville; les autres villes principales de cet état, sont *Pistoia*, *Cortone*, *Orbitello*, *Piombino*, *Pise*, etc. Cette dernière est une grande et belle ville, avec un bon port.

L'*Ile d'Elbe* appartenait au grand duc de Toscane; elle a été cédée à la France par le traité de Lunéville, et réunie au département du Golo.

PARTIE MÉRIDIONALE.

Cette partie de l'Italie comprend le ROYAUME DE NAPLES, nommé anciennement la *Grande-Grèce*, à cause des nombreuses colonies grecques qui s'y établirent. Ce pays forme une presqu'île, et par conséquent est presque tout environné des eaux de la mer. C'est un des plus beaux pays de l'Italie; il est fertile en tout. On y trouve des mines d'alun et de fer.

La capitale de ce royaume est NAPLES, qui passe pour être une des plus grandes et des plus belles villes de l'Europe, quoique sa population ne réponde pas à son étendue. On y voit plusieurs belles places, des obélisques, et un grand nombre de fontaines. La ville est défendue

par trois châteaux. Cette ville fait un grand commerce de savon, d'huile, d'étoffes de soie de toute espèce, de bas, de bonnets, de camisoles, etc. Cette ville est sujette à de fréquens tremblemens de terre, à cause de sa proximité d'un volcan, nommé le *Vésuve*, qui de temps en temps a des éruptions très-fortes. C'est la patrie de Stace, du cavalier Bernin, de Borelli, de Sannazan, etc.

On divise ce royaume en quatre grandes provinces, qui en contiennent chacune trois autres; savoir, 1.° la *Terre de Labour*; 2.° l'*Abruzze*; 3.° la *Pouille*; 4.° la *Calabre*.

I. LA TERRE DE LABOUR renferme la *principauté citérieure*, la *principauté ultérieure*, et la *terre de Labour propre*. Celle-ci qui était autrefois connue sous le nom de *Campagnie*, maintenant sous celui de *Campagnie heureuse*, à cause de sa fertilité, renferme *Naples*, dont on vient de parler; *Pouzzol*, ville et port dans une agréable situation. Vis-à-vis sont les ruines de *Bages*, lieu de délices des Romains: tout proche, le *lac Averne*, l'*Acheron*, les *Champs Elisées* et *Cumes*; la *Grotte du Chien*, caverne au niveau du lac Agnano, dont l'eau paraît bouillonner, parce qu'elle est imprégnée de gaz acide-carbonique qui s'en échappe, etc. Un flambeau s'y éteint; un chien y meurt, si on ne le retire promptement de cette caverne. Plus loin on voit la *Solfatara*, ou *Soufrière*, vallée dans laquelle les habitans des environs ramassent quantité de soufre; dans des endroits l'eau y bout, et la fumée en sort. On y trouve aussi plusieurs espèces de petites grottes voûtées, qui servent d'étuves, et dans lesquelles, aussitôt qu'on y est entré, on sent la sueur par-tout le corps. Près de ce même lac est le mont *Pausilippe*, percé d'un bout à l'autre. Sur cette montagne est le tombeau du poëte Sannazar. On y recueille des fruits délicieux, et un vin excellent. *Capoue*, sur le Volturne; elle est dans une agréable contrée, à peu de distance des ruines de l'ancienne Capoue, ville qui allait presque de pair avec Rome et Carthage. Elle est célèbre par le changement prodigieux qu'elle produisit dans les troupes d'Annibal: ses délices les amollirent au point qu'elles furent presque toujours depuis vaincues par les Romains.

A environ quatre lieues de Naples est le *mont Vésuve*, volcan dont on a parlé. Le terroir voisin de cette montagne est très-fertile; les vignes en sont excellentes, et produisent le *Lacryma Christi*, le *Malacesta*, etc. Il sort de cette montagne des sources d'eau, qui sont douces et salutaires, que l'on conduit à Naples par des aqueducs.

Portici est un village entre Naples et le mont Vésuve. En creusant dans cet endroit, on trouva une ville souterraine, située sous Portici et Resina; c'est *Herculanum*, enseveli sous des torrens de lave.

II. L'ABRUZZE, province sur le golfe de Venise, dont le terroir est très-fertile, etc.; elle produit des grains, du riz, du safran, des fruits. Elle abonde en gibier; elle est divisée en trois parties, l'*Abruzze ultérieure*, capitale, *Aquila*; l'*Abruzze citérieure*, capitale, *Chieti*; et le *comtat de Molise*, capitale, *Molise*.

III. LA POUILLE, appelée autrefois *Apulia*. Cette province est presque stérile. Ses trois divisions sont la *Capitanate*, capitale, *Manfredonia*; elle a un bon port et des salines. *Terre de Bari*; capitale, *Bari*, ville bien bâtie, peuplée, et qui a un bon port. *Terre d'Otrante*; capitale, *Otrante*; elle a un port. *Tarente* est aussi dans cette province.

IV. LA CALABRE, province qui abonde en bétail: on en tire beaucoup d'huile, de soie, et la meilleure manne; elle découle des feuilles du frêne; elle est divisée en *Calabre citérieure*; capitale. *Cosenza*; en *Calabre ultérieure*, capitale, *Reggio*, qui a un port sur le détroit de Messine; et la *Basilicate*, capitale, *Cirenza*.

Nota. Les forces du roi de Naples étaient de 50 mille hommes, et 16 vaisseaux de guerre; ses revenus, de 36 millions.

DES ILES D'ITALIE.

I. LA SICILE est unie au royaume de Naples; c'est

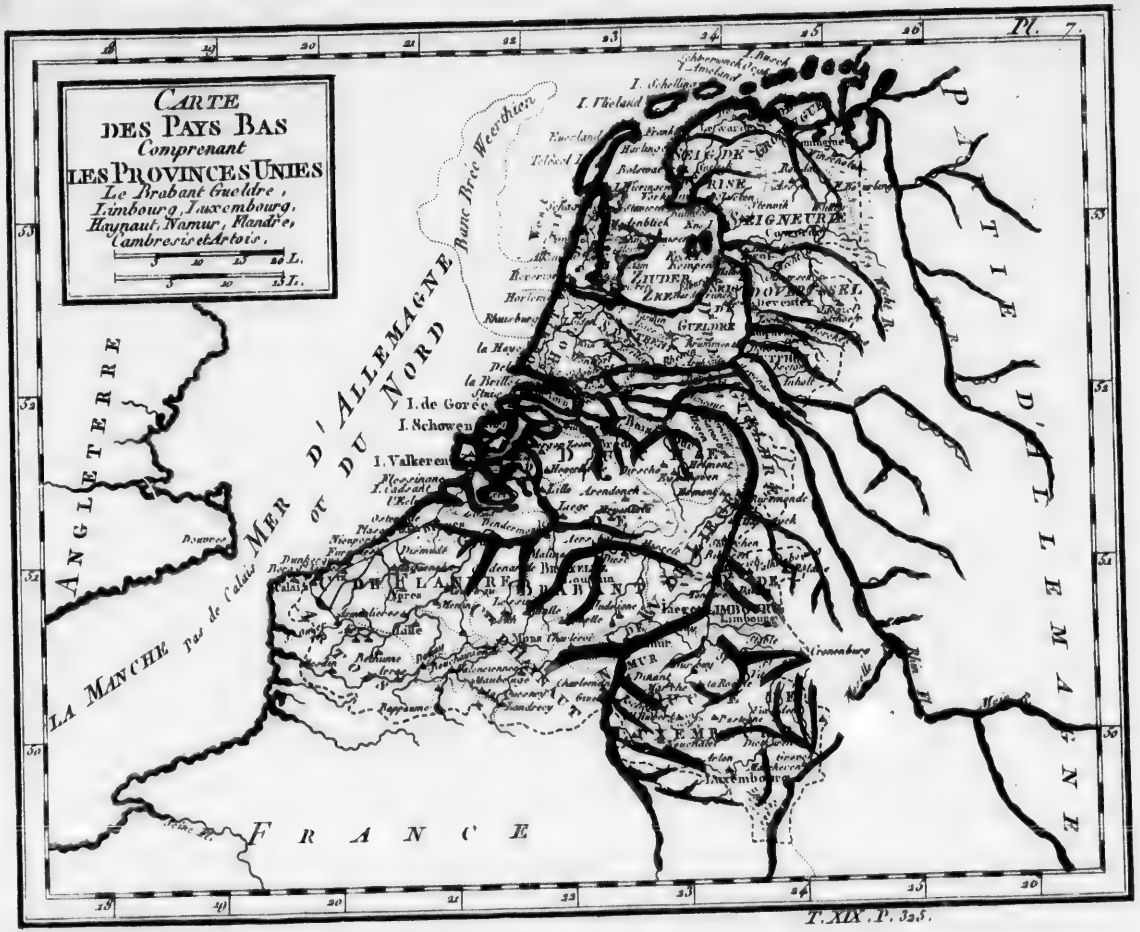
CARTE
DES PAYS BAS
Comprenant
LES PROVINCES UNIES
Le Brabant Gueldre,
Limbourg, Luxembourg,
Haynaut, Namur, Flandre,
Cambresis et Artois.
3 20 25 30 L.
3 20 33 L.
ANGLETERRE
LA MANCHE Pas de Calais
MER D'ALLEMAGNE OU DU NORD
Banc Brec Weerthier
I. Schelling
I. Vheland
I. de Gorée
I. Schowen
I. Valkeren
Dunkerque
Calais
Ypres
Lille
Liege
Namur
Limbourg
Luxembourg
Groningue
Emden
Oldenzeel
Deventer
Arnhem
Nimegue
Utrecht
Amsterdam
Rotterdam
Leyde
Harlem
la Haye
Delft
Gouda
Dordrecht
Middelbourg
Flessingue
Anvers
Malines
Bruxelles
Louvain
Tirlemont
Huy
Dinant
Mons
Charleroi
Maubeuge
Valenciennes
Cambray
Arras
Bethune
Aire
Saint Omer
Gravelines
Boulogne
Montreuil
Abbeville
Rhinberck
Amelland
Terschelling
Vlieland
Texel
Enchuysen
Horn
Alkmaer
Monnikendam
Embden
Leer
Aurich
Jever
Wittmund
Varel
Delmenhorst
Oldenbourg
Rastede
Brake
Elsfleth
Stadt
Bremen
Verden
Rotenburg
Zeven
Stade
Buxtehude
Harburg
Lunebourg
Ulzen
Celle
Hanover
Minden
Ravensberg
Lingen
Meppen
Steinfurt
Munster
Coesfeld
Borken
Recklinghausen
Dorsten
Wesel
Rees
Cleves
Xanten
Gueldre
Venlo
Ruremonde
Maestricht
Aix la Chapelle
Juliers
Duren
Bonn
Cologne
Neuss
Crevelt
Gladbach
Ruremonde
Wassenberg
Heinsberg
Sittard
Tongres
Hasselt
Diest
Louvain
Wavre
Nivelle
Genappe
Charleroi
Binche
Thuin
Chimay
Philippeville
Rocroy
Givet
Mariembourg
Florennes
Dinant
Bouvines
Namur
Huy
Waremme
Fleurus
Gembloux
Perwez
Jodoigne
Landen
Saint Trond
Tirlemont
Arschot
Malines
Anvers
Termonde
Gand
Audenarde
Courtrai
Menin
Lille
Douay
Orchies
Tournay
Ath
Leuze
Mons
Valenciennes
Bouchain
Le Quesnoy
Landrecies
Avesnes
Maubeuge
Bavay
Cambray
Arras
Bapaume
Peronne
Roye
Montdidier
Corbie
Amiens
Doullens
Hesdin
Montreuil
Saint Pol
Aire
Bethune
Lens
Saint Omer
Calais
Gravelines
Dunkerque
Furnes
Dixmude
Ypres
Poperingue
Cassel
Bergues
Bourbourg
Dunkerque
Ardres
Guines
Boulogne
Montreuil
Abbeville
Saint Valery
Eu
Dieppe
Arques
Neufchatel
Gournay
Beauvais
Clermont
Compiegne
Noyon
Roye
Montdidier
Corbie
Amiens
Doullens
Hesdin
Montreuil
Saint Pol
Aire
Bethune
Lens
Saint Omer
Calais
Gravelines
Dunkerque
Furnes
Dixmude
Ypres
Poperingue
Cassel
Bergues
Bourbourg
Dunkerque
Ardres
Guines
Boulogne
Montreuil
Abbeville
Saint Valery
Eu
Dieppe
Arques
Neufchatel
Gournay
Beauvais
Clermont
Compiegne
Noyon
FRANCE
PAYS D'ALLEMAGNE

T. XIX. P. 325.

la raison pour laquelle on nomme le souverain, *roi des Deux-Siciles*. L'île de Sicile n'est séparée de la Calabre que par le détroit de Messine, qu'on nomme *Phare de Messine*, et qui n'a qu'une lieue de largeur. Cette île a toujours été très-fertile, on l'appelait autrefois le *Grenier de Rome*. Elle est aujourd'hui divisée en trois provinces. 1.° La *Vallée de Mazzara*; capitale, *Palerme*: 2.° la *vallée de Démona*; capitale, *Messine*: 3.° la *vallée de Noto*; capitale, *Noto*.

Messine est une ville riche et commerçante sur le détroit de même nom. L'*Etna*, ou *mont Gibel*, volcan très-connu, n'en est pas éloigné; il vomit de temps en temps des flammes et de la fumée. Ses éruptions ont été décrites par divers auteurs.

Palerme est une ville considérable et bien fortifiée; c'est la capitale de la Sicile; population, 120,000 habitans. *Catane*, *Noto*, *Siragusa*, *Mazara*, *Mont-Réal*, *Trapani*, *Girgenti*, près du lieu où était autrefois *Agrigente*, sont des villes principales.

II. La SARDAIGNE. Cette île n'est séparée de la Corse que par le détroit de Bonifacio; elle a 55 lieues de longueur du sud au nord, et environ 23 de largeur de l'est à l'ouest. Elle appartient au roi de Sardaigne, ci-devant duc de Piémont. *Cagliari* est la capitale; cette ville est grande et commerçante, mais l'air y est mal-sain. Les autres villes les plus remarquables de cette île sont *Orisragni*, *Sassari*, *Algeri* et *Castello-Aragonèse*.

Plusieurs petites îles sont autour de la Sardaigne, et en dépendent. Les plus remarquables sont *Assinara*, *Saint-Pierre* et les *îles de la Magdelaine*.

III. La CORSE. On en a parlé à l'article de la république Française, à laquelle elle appartient; on a fait connaître les départemens dans lesquels elles est divisée.

IV. MALTE. Cette île est située au S. de la Sicile. Elle fut cédée aux chevaliers de St-Jean de Jérusalem, qui portent depuis lors le nom de chevaliers de Malte. Les Français s'en emparèrent dans l'an 6. Après une longue résistance, les Anglais s'en rendirent maîtres deux ans après. Elle est encore en leur pouvoir. Son sol est fertile en grains, légumes, fruits et coton. L'air en est sain. *Malte* ou *Cité-la-Valette*, en est la capitale. Cette ville est grande, bien bâtie et très-fortifiée. *Malte* ou *Cité-Notable*, est l'ancienne capitale; elle est située au centre de l'île. *Gozo*, petite île près de Malte, et qui appartenait aux chevaliers de St-Jean.

V. Plusieurs autres PETITES ILES DE L'ITALIE. Ces petites îles appartiennent presque toutes à l'état de Naples, et elles ne sont pas éloignées des côtes. Près du golfe de Naples sont celles d'*Ischia* et de *Capri* ou *Caprée*, autrefois fameuse par les débordemens de l'empereur Tibère. Au nord de la Sicile sont les îles de *Lipari*; la plupart sont volcaniques, et jettent continuellement des flammes et de la fumée.

DE LA RÉPUBLIQUE BATAVE

OU PROVINCES-UNIES,

ET DES CI-DEVANT PAYS-BAS.

(Pl. VII.)

LES PAYS-BAS, ou *Germanie inférieure*, tels qu'on les voit dans les anciennes cartes, comprenaient dix-sept provinces: 1.° les *Pays-Bas Français*; 2.° les *Pays-Bas Autrichiens*; 3.° les *Pays-Bas Hollandais*; 4.° les *Pays de la Généralité*.

I. Les Pays-Bas Français étaient autrefois divisés de la manière suivante: 1.° le *Hainaut Français*, dont Valenciennes était la capitale. 2.° Le *Cambresis*; Cambray, capitale. 3.° Le *Namurois Français*; Namur capitale. 4.° La *Flandre Française*; Lille, capitale. 5.° Le *Luxembourg Français*; capitale, Thionville. 6.° L'*Artois*; capitale, Arras.

Cette contrée est divisée actuellement en départemens, comme il est représenté dans la nouvelle carte de France.

II. Les PAYS-BAS AUTRICHIENS, dans l'ancienne carte, sont représentés entre la France, l'Allemagne et l'Océan; ils étaient divisés en sept principales provinces. 1.° A l'occident, le ci-devant *comté de Flandre;* capitale, Gand. 2.° Au midi, le *comté de Hainaut;* capitale, Mons. 3.° Celui de *Namur;* capitale, Namur. 4.° Au milieu, le ci-devant *duché de Brabant;* capitale, Bruxelles. La *seigneurie de Malines;* capitale, Malines: et celle d'*Anvers* vers le nord; capitale, Anvers. 5.° A l'orient, le *duché de Limbourg;* capitale, Limbourg. 6.° Le *duché de Luxembourg;* capitale, Luxembourg. 7.° Le *duché de Gueldre*, par rapport à sa partie méridionale.

Actuellement ces pays appartiennent à la France, et sont divisés en départemens, ainsi qu'on le voit dans la nouvelle carte de la république Française.

Les rivières les plus considérables de ces contrées sont la *Meuse*, l'*Escaut*, la *Lis*, la *Scarpe*, la *Dile* et la *Sambre*.

III. Les PROVINCES-UNIES, qui étaient au nombre de sept; elles portent à présent le nom de *république Batave*, dont on va parler. Leurs limites sont, au nord et à l'ouest, la mer d'Allemagne; au sud, les départemens Français, qui étaient autrefois les *Pays-Bas;* au nord, une partie de l'Allemagne, savoir la *Westphalie*. Leur latitude septentrionale est depuis le 51e. degré jusqu'au 53e. $\frac{1}{2}$; et leur longitude, depuis le méridien de l'Ile-de-Fer, entre le 21e. et le 25e. degré.

Anciennement les forces de la Hollande étaient de 45 mille hommes; et sa marine était composée de 76 vaisseaux de ligne.

IV. Les PAYS DE LA GÉNÉRALITÉ, qui étaient, 1.° *le Brabant-Hollandais;* capitale, Bois-le-Duc; 2.° *la Flandre Hollandaise;* capitale, l'Ecluse; 3.° partie du *duché de Limbourg;* capitale, Falkemberg; 4.° partie de la *Gueldre méridionale;* capitale, Venlo; 5.° partie de l'*evêché de Liége*; capitale, Maestricht. Ces pays appartiennent à la France.

DE LA RÉPUBLIQUE BATAVE

OU PROVINCES-UNIES.

Cette république, connue aussi sous le nom d'*Helvétie, de Hollande*, est bornée, à l'orient, par la Westphalie; au midi, par les ci-devant Pays-Bas Autrichiens; à l'occident et au nord, par l'Océan. On lui a donné le nom de *Provinces-Unies*, parce qu'elles se liguèrent à Utrecht, en 1579, pour secouer le joug de Philippe II, roi d'Espagne; elles se défendirent si bien que, par la paix de Munster, en 1648, on les reconnut pour un état libre et indépendant. Mais elles viennent récemment, après avoir destitué leur Stathouder, de se constituer en vraie république, à l'exemple de la France.

La république Batave est extrêmement peuplée; l'air y est tempéré, mais humide. Il y a assez de blé dans les provinces d'Utrecht et de Gueldre: la plupart des autres sont fertiles en pâturages. On y fait du très-bon beurre et de bons fromages. La principale richesse des Hollandais consiste dans les manufactures et dans le commerce qu'ils font, sur-tout aux Indes orientales; ils sont très-laborieux et industrieux.

Le Rhin est la plus grande rivière de cet état; il prend sa source au mont Saint-Gothard, et se divise ensuite en plusieurs branches, dont l'une retient le nom de Rhin. Les différentes branches du Rhin, la Meuse et les canaux dont les Provinces-Unies sont entrecoupées de tous côtés, facilitent le transport des marchandises, et aident beaucoup le commerce.

Les provinces ainsi confédérées étaient au nombre de

dix-sept : sept ont formé l'état appelé les *Provinces-Unies*, qui comprenaient, 1.° la *Gueldre*, qui n'est autre que la partie septentrionale du *duché de Gueldre* (1).

2.° La *Hollande*. 3.° La *Zélande*. 4.° La province d'*Utrecht*. 5.° La *Frise*. 6.° La province d'*Overissel*. 7.° La province de *Groningue*.

La *Gueldre Hollandaise* ou *septentrionale* se divisait en trois pays ou quartiers. 1.° Le quartier de *Nimègue*, ville forte. 2.° Le quartier d'*Arnheim*; la capitale était de même nom. *Harlewick*, avec université. 3.° Le quartier de *Zutphen*; capitale, *Zutphen*, ville forte. *Doesbourg*, fort sur l'Issel.

HOLLANDE; capitale, *Amsterdam*, ville très-peuplée et très-marchande, elle pourrait être considérée comme l'entrepôt des marchandises de l'univers. C'est la principale ville de la république Batave. Elle est située sur le bras du *Zuyderzée*, nommé l'Y, à l'endroit où vient se jeter l'*Amstel*, rivière qui traverse Amsterdam. Cette ville est bâtie sur des pilotis, et entrecoupée d'un grand nombre de canaux; sa population est environ de 220,000 habitans. *Leyde*, qui est le siége du gouvernement de la république, est une ville considérable; ses rues sont larges, et la plupart sont arrosées de canaux. *Horn*, port sur le Zuyderzée; la *Haye*, *Riswick*, village et château fameux par le traité de paix qui y fut conclu en 1697; *Roterdam*, port; *Gorcum*, ville forte.

ZÉLANDE; capitale, *Midelbourg*; *Flessingue*, port et place forte; *Tolen*, place forte.

UTRECHT; capitale, *Utrecht*, ville célèbre par l'union des provinces qui s'y fit en 1579, et par le fameux congrès qui s'y tint, en 1712 et 1713, pour la paix de l'Europe.

(1) La partie de la *Gueldre méridionale* qui appartenait aux Hollandais, et celle qui était sous la domination Autrichienne, sont réunies à la France, et sont comprises dans le département de la *Meuse-Inférieure* dont on a déjà parlé. Le reste de la Gueldre est au roi de Prusse. *Gueldre*, sur le Niers, est la ville principale.

FRISE; capitale, *Lewarde*; *Harlingen*, port; *Franeker*, avec université.

OVER-ISSEL; capitale, *Deventer*, sur l'Issel; *Zwol*, place forte.

GRONINGUE, capitale de même nom, avec université.

Depuis la paix faite avec la république Batave, la France a eu en indemnité la Flandre Hollandaise, y compris tout le territoire qui est sur la rive gauche du Rhin, avec *Maestricht*, *Venloo* et leurs dépendances, ainsi que les autres enclaves et possessions des Provinces-Unies, situées au sud de Venloo, de l'un et de l'autre côté de la Meuse.

Il a été convenu aussi que dans le port de Flessingue il y aurait garnison Française exclusivement; et que néanmoins le port de Flessingue serait commun aux deux nations en toute franchise. La navigation du Rhin, de la Meuse, de l'Escaut, du Hondt, et de toutes les branches jusqu'à la mer, est de même libre entre les deux nations Française et Batave.

La RÉPUBLIQUE BATAVE est actuellement divisée en huit départemens.

1.° DÉPARTEMENT D'AMSTEL; chef-lieu, *Amsterdam*. *Harlem*, *Leyde*, etc. sont des villes principales.

A la *Haye* siégent le corps législatif et le directoire.

2.° DÉPART. DE DELFT. *Delft*, chef-lieu. *Rotterdam*, etc.

Nota. Ces deux départemens formaient autrefois la *Hollande méridionale*.

3.° DÉPARTEMENT DU TEXEL. *Alkmaer*, chef-lieu.

Nota. C'était autrefois la *Hollande septentrionale* ou *West-Frise*.

4.° DÉPARTEMENT DE EMS; chef-lieu, *Lewarde*, *Groningue*.

Nota. Anciennement *Frise* et *Groningue*.

5.° DÉPARTEMENT DE VIEUX-ISSEL. *Zwol*, chef-lieu. *Deventer*.

Nota. Autrefois *Over-Issel*.

6.° DÉPARTEMENT DU RHIN. *Arnheim*, chef-lieu. *Nimègue*, *Utrecht*.

Nota. Autrefois *Gueldre et Utrecht*.

7.° DÉPARTEMENT DE L'ESCAUT ET MEUSE. *Middelbourg*, chef-lieu. *Flessingue*, etc.

Nota. Autrefois l'île de *Zélande*.

8.° DÉPARTEMENT DE DOMMEL ET ESCAUT. *Bois-le-Duc*, ou *Bol-Duc*, chef-lieu.

Nota. Ci-devant *Brabant Hollandais*.

Le *Rhin* est le plus grand fleuve qui coule dans ces contrées, et il s'y divise en plusieurs branches.

DE L'ALLEMAGNE ET DE LA BOHÊME.

(Pl. VIII.)

L'ALLEMAGNE, autrefois *Germanie*, est bornée au nord, par l'océan et la mer Baltique; à l'orient, par la Pologne et la Hongrie; au midi, par l'Italie et la république Helvétique; à l'occident, par la république Française. Son étendue est renfermée entre le 45°. et le 55°. degrés de latitude septentrionale, et entre le 3°. et le 16°. degrés de longitude orientale, à compter du méridien de Paris, ou 23°. et 36°. degrés de longitude depuis le méridien de l'Ile-de-Fer. Elle renferme un grand nombre de souverainetés, unies pour leur défense commune, sous l'autorité d'un prince qui a le titre d'empereur. Il était élu par neuf princes, appelés électeurs. Ces princes étaient le roi de *Bohême*, le duc de *Bavière*, le duc de *Saxe*, le marquis de *Brandebourg*, roi de Prusse, le comte *Palatin du Rhin*, le duc d'*Hanovre*, roi d'Angleterre, les archevêques de *Mayence*, de *Cologne*, de *Trèves*. Les états de ces trois derniers ont été réunis à la France, et la dignité électorale est actuellement possédée par les dix princes suivans; savoir, l'archevêque de *Ratisbonne*, le duc de *Saxe*, le marquis de *Brandebourg*, le roi de *Bohême*, le duc de *Bavière*, le duc de *Hanovre*, le margrave de *Baden*, le duc de *Wurtemberg*, le landgrave de *Hesse-Cassel*, le prince de *Saltzbourg*.

Les villes impériales étaient autrefois au nombre de plus de cinquante; il n'y en a plus que six qui aient conservé le droit de souveraineté sur leur territoire; ce sont les villes de *Lubeck*, *Hambourg*, *Bremen*, *Nuremberg*, *Francfort-sur-le-Mein* et *Augsbourg*.

Dans le treizième siècle, un grand nombre de villes maritimes de l'Allemagne formèrent une association pour protéger réciproquement leur commerce; on les appelle les *villes anséatiques*. Leur nombre est réduit à trois, savoir, *Lubeck*, *Hambourg* et *Bremen*.

Les principales rivières de ce pays sont le *Danube*, le *Rhin*, le *Weser*, l'*Elbe* et l'*Oder*. Le *Danube* prend sa source dans la Souabe et va se jeter dans la mer Noire. Le *Rhin* prend sa source dans la Suisse, et se jette en partie dans la mer d'Allemagne, et en partie dans le Zuyderzée. Le *Weser* prend sa source dans la Franconie, et se perd dans la mer d'Allemagne. L'*Elbe* prend sa source dans la Bohême, et se rend dans la mer d'Allemagne. L'*Oder* prend sa source dans la Silésie, et se jette dans la mer Baltique.

La population de l'Allemagne est portée à près de 30,000,000 d'habitans.

L'Allemagne depuis long-temps a été divisée en neuf cercles ou grandes provinces. Ces cercles sont, d'orient en occident, ceux d'*Autriche*, de *Bavière*, de *Souabe*; et au nord des deux derniers, celui de *Franconie*; le long de l'Océan et de la mer Baltique, ceux de *Haute-Saxe*, de *Basse-Saxe*, de *Westphalie*; et au sud de celui-ci, autour du Rhin et du Mein, celui du *Bas-Rhin*, ou l'*Electorat*, et celui du *Haut-Rhin*. On joint ordinairement le royaume de *Bohême* à l'Allemagne, dont il est un ancien fief.

CERCLE

CERCLE D'AUTRICHE. Il renferme six pays, 1.° l'*archiduché d'Autriche ;* capitale, *Vienne*, qui l'est aussi de toute l'Allemagne ; *Lintz*, place forte. 2.° Le *duché de Stirie ;* capitale, *Judenbourg ; Gracz*, avec université. 3.° Le *duché de Carinthie ;* capitale, *Clagenfurt*, place forte ; *Guech*, *Lavamynd*, évêchés ; *Ortnburg*. 4.° Le *duché de Carniole ;* capitale, *Laubach ; Gorice*, place forte. On peut joindre à ce duché le *Frioul Autrichien*, aux environs des ruines de la ville d'*Aquilée*, et l'*Istrie Autrichienne ;* capitale, *Trieste*, port au fond du golfe de Venise. 5.° Le *comté de Tirol ;* capitale, *Inspruck ; Kufstain*, ville forte ; *Trente*, *Brixen*.

Nota. Ce cercle appartient presque tout à la maison d'Autriche.

CERCLE DE BAVIERE. Il renferme six principaux états : 1.° Les *états du duc de Bavière*, qui sont le *duché de Bavière*, au midi du Danube ; capitale, *Munich ; Ingolstat*, université ; *Chiemsée* et le *Palatinat de Bavière*, au nord ; capitale, *Amberg*. 2.° Le *duché de Neubourg*, et la *principauté de Sultzbach*, à l'électeur Palatin ; capitale, *Neubourg ; Hochstet*, célèbre par les deux batailles que les Français y ont perdues. 3.° L'*Archevêché de Saltzbourg*. 4.° L'*évêché de Freisingen ; Verdenfelds*, comté. 5.° L'*évêché de Ratisbonne*, ville *impériale*, et célèbre par les diètes ou assemblées générales de l'empire qui s'y sont tenues. 6.° L'*évêché de Passau*.

CERCLE DE SOUABE. Parmi le grand nombre d'états ecclésiastiques et séculiers qu'il renferme, on en compte six principaux : 1.° le *duché de Virtemberg ;* capitale, *Stutgard ; Tubingen*, université ; *Elvang*, prévôté. 2.° La *principauté de Furstemberg ;* capitale de même nom. 3.° Le *marquisat de Bade ;* capitale, *Bade ; Dourlach*, *Radstat*. 4.° L'*évêché d'Ausbourg ;* capitale, *Ausbourg ; Ulm*, dépositaire des archives du cercle ; *Hall*, *Hailbran*, toutes villes impériales ; *Ditlingen*, université. 5.° L'*abbaye de Kempten*, ville impériale, dont l'abbé est prince de l'empire. 6.° L'*évêché de Constance*, dont l'évêque est prince de l'empire. Une partie de ce cercle dépend du cercle d'Autriche ; c'est cette partie qu'on appelle la *Souabe Autrichienne*. Ses principales villes sont *Fribourg*, place forte, ainsi que *Brisack*, *Rhinfeld*, *Constance*, dont on vient de parler ; *Nellembourg*, principal lieu du Landgraviat de ce nom ; *Bregentz*, comté ; *Guntzbourg*, capitale du marquisat de Burgaw. Le comté de *Meindelheim*, la ville de *Donavert*, et quelques autres dépendent du cercle de Bavière.

CERCLE DE FRANCONIE, anciennement une des provinces des *Francs*. Il comprend, 1.° l'*évêché de Bamberg ;* capitale de même nom ; *Eronack*, ville forte. 2.° L'*évêché de Virtsbourg ;* capitale de même nom ; *Henneberg*, comté ; *Meinungen*, résidence des ducs de Saxe-Meinungen ; *Hildbourghausen*, résidence des ducs de Saxe-Hildbourghausen ; *Coburi*, principauté où réside le duc de Saxe-Salfed ; *Smalkaden*, au landgrave de Hesse-Cassel, qui est dans le cercle du Haut-Rhin ; *Mergenthem*, capitale du domaine de l'ordre Teutonique ; *Erpach*, comté ; *Scheweinfurt*, ville impériale. 3.° L'*évêché d'Aichflet*. 4.° Le *marquisat d'Anspach* et de *Culembach*, ou *Bareith ; Nuremberg*, *Wensheim*, villes impériales.

CERCLE DE HAUTE-SAXE. Il se divise en trois parties, qui sont la *Saxe*, *l'électorat de Brandebourg*, et le *duché de Poméranie*.

La Saxe comprend, 1.° le duché et ELECTORAT DE SAXE ; capitale, *Vittemberg*, avec université ; *Torgaw*, place forte. 2.° La *Misnie ;* capitale, *Dresde*, résidence de l'électeur de Saxe ; *Leipsick*, avec université ; *Altenbourg*, au prince de Saxe-Gotha. 3.° Le *landgraviat de Thuringe ;* capitale, *Erford ; Salfeld ; Gotha*, résidence des ducs de Saxe-Gotha ; *Mulhausen*, *Northausen*, villes impériales ; *Mansfeld*, comté ; *Schwartzbourg*, aussi

comté. 4.° La *principauté d'Anhalt*, divisée suivant les quatre branches de cette maison ; *Anhalt*, *Dessaw*, *Berburg*, *Coehen* et *Zerbst* ; *Queddeinbourg*, dont l'abbesse est princesse de l'Empire.

L'ELECTORAT DE BRANDEBOURG renferme *Berlin*, capitale ; *Francfort*, université ; *Brandebourg* ; *Potsdam*, où est un beau château du roi de Prusse ; *Kustrin*, place forte ; *Stendel*, *Hovelberg*, *Prenslow*.

LE DUCHÉ DE POMÉRANIE comprend, 1.° la *Poméranie Prusienne* ; capitale, *Stettein*, ville forte et port ; *Stargart* ; *Colberg* ; *Rugemwald*, dans la Wandalie ; les principautés de *Louwenbourg* et de *Butow* ; les îles *d'Usedom* et de *Wollin*. 2.° La *Poméranie Suédoise* ; capitale, *Stralsund*, port ; *Gripswaldt*, port ; l'île de *Rugen*.

CERCLE DE BASSE-SAXE. Il comprend, 1.° le *duché de Brunswick* ; capitale *Brunswick* ; *Wolfenbutel*, principauté ; *Goslar*, ville impériale. 2.° L'*évêché d'Hildesheim*. 3.° La *principauté de Halberstat*, au roi de Prusse ; *Werningrod*, comté. 4.° Le *duché de Magdebourg*, au roi de Prusse ; la maison de Saxe y possède encore quatre petits bailliages. 5.° Les *états de la maison de Brunswick-Hanover*, ou d'*Hanovre-Lunnebourg*, au roi d'Angleterre. Ils renferment le *duché d'Hanovre* ; capitale de même nom ; *Culemberg* ; *Eimbecke* ; la *principauté de Grubenhage* ; *Gottingen*, université ; la *principauté de Zell* ; le *duché de Lunebourg* ; le *duché de Brême*, à l'électeur d'Hanovre. *Brême*, place forte, ville impériale et anséatique ; le *duché de Lawembourg*, à l'électeur d'Hanovre. 6.° Le *duché de Mecklenbourg-Swerin* ; *Gustrow*, capitale du duché de Swerin ; *Rostock*, port et ville anséatique ; *Strelitz*, capitale du duché de ce nom. *Wismar*, port au roi de Suède. 7.° Le *duché de Holstein*, au roi de Danemarck ; *Gluckstad*, port ; *Kieil*, université ; *Ploen*, capitale de la principauté de ce nom ; *Hambourg* et *Lubeck*, villes impériales et anséatiques. 8.° L'*évêché de Lubeck* ; *Eutin*, résidence de l'évêque.

CERCLE DE WESTPHALIE. Il renferme, 1.° l'*évêché de Liége*, enclavé dans les ci-devant *Pays-Bas*. 2.° Le *duché de Juliers*, à l'électeur Palatin ; *Aix-la-Chapelle*, ville impériale. 3.° Le *duché de Berg*, à l'électeur Palatin ; capitale, *Dusseldorp*. 4.° Le *duché de Westphalie*, à l'électeur de Cologne ; capitale, *Arensberg*. 5.° Le *duché de Clèves* ; capitale de même nom ; *Emmerick*, ville forte, et le *comté de Lamarck*, à l'électeur de Brandebourg ; capitale, *Ham* ; *Dormund*, ville impériale. 6.° L'*évêché de Munster*, célèbre par le traite de paix qui y fut conclu en 1648, et qu'on appelle aussi le traité d'Osnabruck et de Westphalie. 7.° L'*évêché de Paderborn* ; capitale de même nom ; l'*abbaye de Corvey*, son abbé a rang parmi les princes ecclésiastiques de l'empire ; le *comté de la Lippe* ; *Lemgow*, université. 8.° L'*évêché d'Osnabruck*. 9.° La *principauté de Minden* et le *comté de Ravensberg*, à l'électeur de Brandebourg ; capitales de même nom. 10.° Le *comté d'Haye* et de *Diepholt*, à l'électeur d'Hanovre ; capitales de même nom ; le landgrave de Hesse-Cassel possède dans le premier, *Ucht* et *Fredeberg*. 11.° Le *duché de Ferden*, à l'électeur d'Hanovre. 12.° Les *comtés d'Oldembourg* et de *Dermenhorst*, au roi de Danemarck ; capitale de même nom. 13.° La *principauté d'Oost-Frise*, au roi de Prusse ; capitale, *Emeden*, port et place forte.

LE COMTÉ DE NASSAU, divisé par les trois branches de cette maison ; capitale, *Nassau* ; *Dietz*, villes possédées par le comte de Nassau-Dietz, plus connu sous le nom de *prince d'Orange* ; *Usingen* ; *Weilbourg*, villes dont les deux autres branches prennent les noms.

CERCLE DU BAS-RHIN ou L'ÉLECTORAT, ainsi nommé parce qu'il renferme quatre électorats : 1.° L'*électorat de Mayence*. 2.° L'*électorat de Trèves* ; *Coblentz*, résidence de l'archevêque. 3.° L'*électorat de Cologne*, ville impériale et anséatique. 4.° Le *Palatinat du Rhin* ; capitale, *Manheim* ; *Heidelberg*, université.

Nota. Les villes capitales de ce cercle sont aujourd'hui

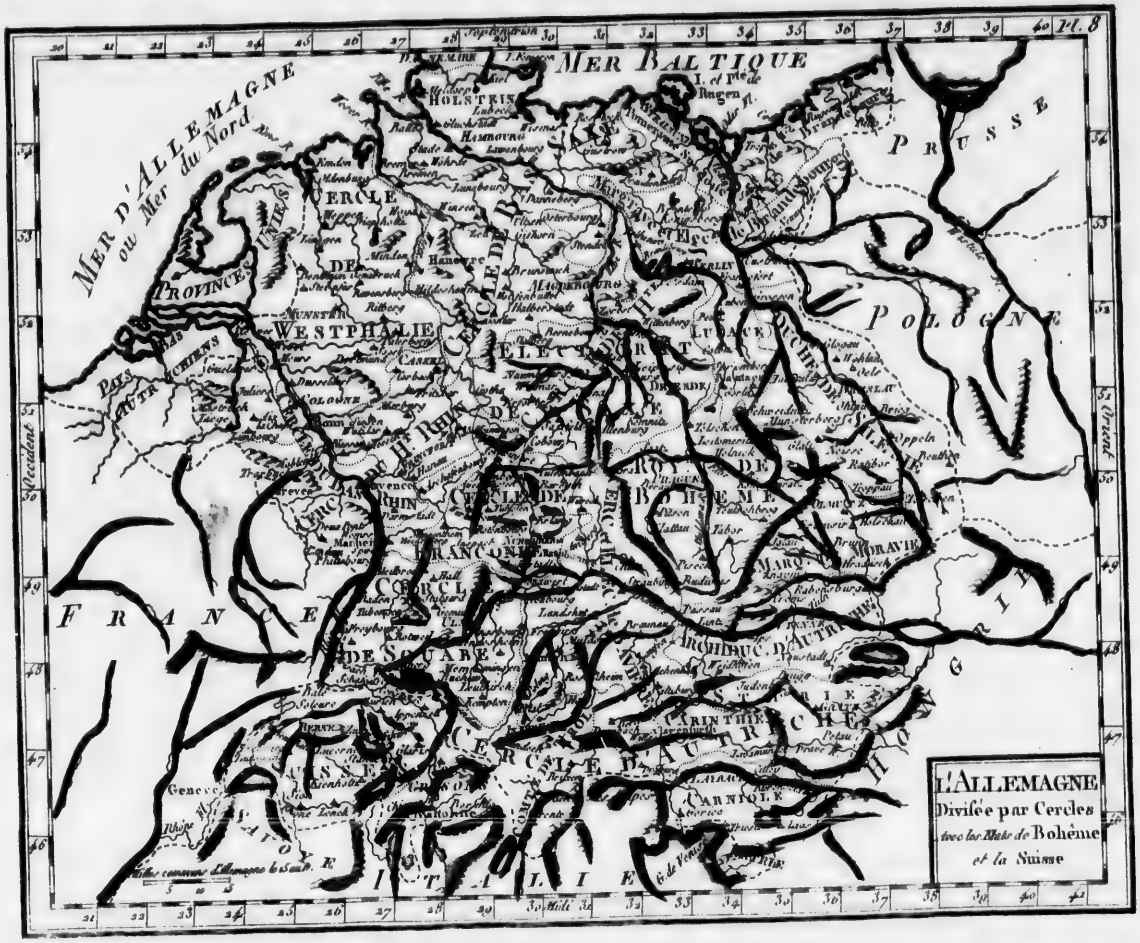
Pl. 8
L'ALLEMAGNE
Divisée par Cercles
avec les Etats de Bohême
et la Suisse
MER BALTIQUE
MER D'ALLEMAGNE
ou Mer du Nord
PRUSSE
POLOGNE
FRANCE
ITALIE
HONGRIE
HOLSTEIN
CERCLE DE WESTPHALIE
PROVINCES UNIES
PAYS BAS AUTRICHIENS
CERCLE DE BOHEME
ROYAUME DE BOHEME
MORAVIE
CERCLE DE SCUABE
CERCLE D'AUTRICHE
ARCHIDUC. D'AUTRICHE
CARINTHIE
CARNIOLE
Genève
Occident
Orient
Midi
Milles communs d'Allemagne le 15 au 18.

à la république Française. (Voyez ce qui a été dit à l'article des *départemens de la France.*)

CERCLE DU HAUT-RHIN. Il comprend l'*évêché de Worms*, ville impériale ; *Durnstein*, résidence de l'évêque, qui est prince de l'empire. 2.° L'*évêché de Spire*, ville impériale ; *Philisbourg*, ville très-forte. 3.° L'*évêché de Bâle*, au sud-ouest du cercle de la Souabe, et appartient aux Suisses ; son évêque, prince de l'empire, résidait à *Porentru*. 4.° Le *duché des Deux-Ponts*, et la principauté de *Birkenfeld*. 5.° Le *duché de Sommeren*, à l'électeur Palatin ; les comtés de *Weldentz* et de *Lautereck*, au même prince et au duc des Deux-Ponts. 6.° Le *landgraviat de Hesse ;* capitale, *Cassel ;* la principauté de *Herschfeld ; Marpurg*, université ; le comté de *Hanaw*, dans la Vétéravie ; *Francfort*, ville impériale, où se fait ordinairement l'élection et le couronnement de l'empereur ; *Hesse-Darmstadt*, résidence du landgrave de ce nom. *Giessen*, université ; *Hesse-Rhinfels*, *Hesse-Hambourg*. 7.° L'*abbaye* et l'*évêché de Fuld*, dont l'évêque est prince de l'empire.

LA BOHÊME.

Le royaume de Bohême appartient à la maison d'Autriche, en y comprenant la Moravie qui en dépend ; il est situé entre les cercles de Bavière, d'Autriche et la Hongrie, et se trouve compris entre le 48°. et le 51°. degrés de latitude septentrionale, et entre les 10°. et 16°. de longitude orientale, ou 30°. et 36°. de longitude depuis l'Ile-de-Fer.

Les principales rivières de la Bohême sont le *Muldaw*, l'*Elbe*, l'*Oder* et la *Morave*.

Il y a dans cet état des mines d'or, d'argent, de cuivre, de plomb, etc. ; mais elles sont d'un petit rapport. Les verres de Bohême, qui sortent de ses verreries, sont un objet considérable de commerce, ainsi que la vente d'un grand nombre de bestiaux.

Le royaume de Bohême comprend, 1.° la BOHÊME PROPRE ; capitale, *Prague ; Konigengretz*, ville bien fortifiée ; *Egra*, place forte ; le *comté de Glatz*, au roi de Prusse. 2.° Le MARQUISAT DE MORAVIE ; capitale, *Olmutz ; Briun*, ville forte. 3.° Le DUCHÉ DE SILÉSIE, au roi de Prusse : on le divise en *Basse-Silésie ;* capitale, *Glogaw :* en *Moyenne-Silésie ; Breslaw*, capitale de tout le duché ; et en *Haute-Silésie ;* capitale, *Appelen*. La partie où sont *Troppaw* et *Teschen* a resté à la maison d'Autriche. 4.° Le MARQUISAT DE LUSACE, à l'électeur de Saxe : on le partage en *Haute-Lusace ;* capitale, *Bautzen ; Gorlitz*, ville la plus peuplée de tout le marquisat : et en *Basse-Lusace ;* capitale, *Luben*. Le roi de Prusse y possède quelques villes, entr'autres *Cotbuss* et *Peitze*.

LA SUISSE,

OU RÉPUBLIQUE HELVÉTIQUE.

(*Pl. VIII.*)

CET état, autrefois partie de l'ancienne *Gaule*, se nommait *Helvétie ;* il est borné, au nord, par la Souabe ; à l'orient, par le Tirol ; au midi, par l'Italie et le département du Mont-Blanc, ci devant *Savoie ;* à l'occident, par les départemens du Jura et du Doubs. La Suisse est entre le 46°. et le 48°. degrés de latitude septentrionale, et entre le 3°. et le 8°. de longitude orientale du méridien de Paris ; et depuis l'Ile-de-Fer, du 24°. au 28°. Autrefois on divisait ce pays en treize cantons, dont sept catholiques, quatre protestans, et deux mixtes. Les premiers

étaient URI ; capitale, *Altorf* : UNDERWALD ; capitale, *Stantz* ; SCHWITS, ZUG, FRIBOURG, SOLEURE, LUCERNE. Les seconds, ZURICH, BASLE, SCHAFOUSE et BERNE. Les mixtes, GLARIS et APPENZEL.

Dans la ci-devant *Suisse*, on comptait divers petits états qui en étaient sujets, parce qu'ils étaient possédés en commun par plusieurs cantons. Du côté de l'Allemagne, c'étoit l'ancien comté de *Bade*, les *Offices-Libres*, et le *Turgow*, le *Rheintal*, l'ancien comté de *Fargans*, le *Gaster* ou pays d'*Utznach*, et la ville de *Rapperscheweil*. Du côté de la France, c'étaient les bailliages de *Morat*, (cette petite ville est célèbre par une victoire que les Suisses remportèrent en 1476 ; ils y taillèrent en pièces 26,000 hommes, dont on voit encore les os dans une chapelle près de la ville) ; de *Granson*, d'*Orbe* et de *Schwarzenbourg*. Du côté de l'Italie, ce sont les gouvernemens de *Lugagno*, ou *Lawis*, de *Locarno*, de *Mendris*, de *Valmagia*, et les bailliages de *Bellinzone*, de *Val-Brenna* et de *Riviera*.

Les Suisses ont encore des alliés, c'est-à-dire, de petits pays associés à la confédération Helvétique, et qui sont sous sa protection. Ce sont, 1.° à l'orient, la *ville* et l'*abbaye de Saint-Gall*, qui forment deux états distingués ; et les Grisons, anciennement les *Rhétiens*, qui ont, comme les Suisses, des sujets, savoir : l'ancien comté de *Bormio*, celui de *Chiavène* et la *Valteline*. 2.° Au midi, la république du Valais, dont *Sion* ou *Sitten* est la capitale. 3.° A l'occident, la principauté de *Neufchâtel* ; la ville de *Bienne* ou *Biel*, et l'évêché de *Bâle*. C'est le pays de *Porentru* qui forme aujourd'hui un département de la république Française, sous le nom de *Mont-Terrible*. La ville de *Mulhausen* en Alsace, et l'évêché de *Constance*.

Depuis que la Suisse est devenue *république Helvétique*, elle a été divisée par cantons ; les uns démembrés, les autres agrandis ; ce sont les suivans au nombre de dix-neuf.

NOMS ANCIENS DES CANTONS SUJETS ou pays alliés.	NOMS des NOUVEAUX CANTONS.	CAPITALES ou CHEFS-LIEUX.
Canton d'Appenzel	Canton d'Appenzel	Appenzel.
Canton de Bâle	Canton de Bâle	Bâle.
Canton de Fribourg	Canton de Fribourg	Fribourg.
Canton de Lucerne	Canton de Lucerne	Lucerne.
Canton de Schaffouse	Canton de Schaffouse	Schaffouse.
Canton de Soleure	Canton de Soleure	Soleure.
Canton de Zurich	Canton de Zurich	Zurich.
Canton d'Underwald	Canton d'Underwald	Stantz qui alterne avec Sarnen.
Canton de Zug	Canton de Zug	Zug.
Canton de Schwitz	Canton de Schwitz	Schwitz.

NOMS ANCIENS DES CANTONS SUJETS ou pays alliés.	NOMS des NOUVEAUX CANTONS.	CAPITALES ou CHEFS-LIEUX.
Canton de Glaris	Canton de Glaris	Glaris.
Canton d'Uri	Canton d'Uri	Altorf.
Partie du Canton de Berne . .	Canton de Berne	Berne.
Partie du Canton de Berne . .	Canton de Vaud	Lauzane.
Autre partie du Canton de Berne, le Frickthal, le pays de Baden, les villes de Lauffenbourg et Rhinfeld	Canton d'Argovie	Arau.
Pays de Levantine, de Bellinzona, Brenio, Maggia, Lugano, Mendris, Locarno et des Rivières	Canton du Tessin	Bellinzona.
Pays des Grisons	Canton des Grisons	Coire.
Pays de Saint-Gall, de Sargans et Rheinthal	Canton de Saint-Gall . . .	Saint-Gall.
Pays de Thurgovie	Canton de Thurgovie . . .	Frawenfeld.

Les Suisses ont été long-temps sous la dépendance des rois de France; ensuite ils ont appartenu à l'Allemagne, principalement aux princes de la maison d'Autriche; mais leurs gouverneurs, par une conduite tyrannique, donnèrent lieu à la plupart des habitans de ce pays de se mettre en liberté peu à peu. On sait que *Guillaume Tell* contribua beaucoup à délivrer son pays du joug odieux des Autrichiens. Depuis l'instant où 1500 Suisses taillèrent en pièces 20,000 Autrichiens, à *Mogarten*, la Suisse a formé une république indépendante et fédérative. Ce pays est situé au milieu des Alpes; et c'est de ses montagnes que le *Rhin*, le *Rhône*, le *Tésin*, l'*Aar*, le *Russ*, l'*Inn* prennent leur source.

La république Helvétique a environ 2,000,000 d'habitans.

DE LA POLOGNE, DE LA LITHUANIE ET DE LA PRUSSE. (*Pl. IX.*)

L'IMPÉRATRICE de Russie, le roi de Prusse et la reine de Hongrie profitant des troubles de la Pologne, usurpèrent, en 1772, les provinces Polonaises qui étaient à leur convenance, et prirent chacun un tiers de la moitié de cet état. Ces mêmes puissances, en 1795, se partagèrent encore le reste de la Pologne. Ainsi ce vaste état, qui fut érigé en royaume l'an 550, n'a plus depuis cette époque aucune existence en Europe. Pour en avoir une idée, commençons par le décrire tel qu'il était dans son intégrité; l'histoire exige qu'on le connaisse sous son premier rapport.

La POLOGNE était bornée, au nord-ouest par la mer Baltique; au nord et à l'est, par la Russie; au midi, par les monts Krapack, qui la séparent de la Hongrie; et à l'ouest, par l'Allemagne. Son étendue était comprise entre le 48e. et le 57e. degrés de latitude septentrionale, et entre le 13e. et le 31e. de longitude orientale. Sa population était de 14 à 15,000,000 d'habitans.

La Pologne est très-fertile en blé. Ses principales rivières sont la *Vistule*, le *Bug*, la *Varte*, le *Niémen*, le *Dnié-per*, autrefois *Borysthène*, le *Boh* et le *Niester*.

On divise la Pologne en ROYAUME de POLOGNE proprement dit, et en DUCHÉ DE LITHUANIE.

Le royaume de POLOGNE se divise en trois parties, savoir la GRANDE-POLOGNE, au nord; la PETITE-POLOGNE, au milieu; la RUSSIE-NOIRE ou ROUGE, au sud-est. La GRANDE-POLOGNE comprenait trois principales provinces: 1.° la GRANDE-POLOGNE propre, contenant cinq palatinats ou petites provinces; celui de *Posnanie*; capitale, *Posna*; celui de *Kalisch*, où est *Gnesne*, la plus ancienne ville de la Pologne; celui de *Siradie*, celui de *Lencieza* ou *Lencici*, et celui de *Rava*. 2.° La CUJAVIE, qui a deux palatinats, celui de *Brzest* et celui d'*Inowroklaw*. 3.° La MAZOVIE, qui avait trois palatinats; celui de *Cracovie*, celui de *Sendomir* ou d'*Opatow*, et celui de *Lublin*, ayant pour capitales les villes du même nom.

La PETITE-POLOGNE, contenant la *Russie-Rouge*, quant à sa partie orientale, et la *Petite-Pologne propre*, quant à sa partie occidentale, s'étend jusqu'aux monts Krapak, qui la séparent de la Hongrie. La *Russie-Rouge* comprend deux provinces: 1.° la *Volhinie*, qui a deux palatinats; celui de *Lusk* et celui de *Kiow*. 2.° La *Podolie*, qui a aussi deux palatinats; celui de *Podolie propre*; capitale, *Kaminieck*; et celui de *Braclaw*, capitale de même nom. L'*Ukraine*, habitée par les *Cosaques*, et dans laquelle s'étendaient les palatinats de *Braclaw* et de *Kiow*, dépendait ci-devant en partie de la Pologne. Aujourd'hui ce pays appartient à la Russie.

DUCHÉ DE LITHUANIE. On le divise en quatre parties, savoir, la *Lithuanie propre*, la *Russie Lithuanienne* ou *Noire*, la *Samogitie* et le *duché de Courlande*. La *Lithuanie propre* renfermait trois palatinats; celui de *Wilna*, celui de *Troki*, et celui de *Brescie*, autrement la *Polésie*. La *Russie Lithuanienne* ne comprend que deux palatinats, celui de *Novogrodeck*, et celui de *Minski*. La *Samogitie* est partagée en trois gouvernemens, appelés *Capitaineries*, prenant le nom de leurs capitales; celle de *Rosienne*, celle de *Medniki*, et celle de *Poniewiess*. Le *duché de Courlande* comprend la *Semigalle*; capitale, *Mittaw*; et la *Courlande propre*; capitale, *Goldingen*.

L'impératrice de Russie, la maison d'Autriche et le roi de Prusse, firent, en 1772, un traité de partage concernant plusieurs provinces de Pologne, limitrophes à leurs états. La Russie s'empara, au nord-est et à l'est, de plusieurs provinces de Lithuanie, et de quelques territoires aussi limitrophes à son empire, qui tous sont bornés, au midi, par la Duna, et ensuite, à l'est, par

Pl. 9.
CARTE GÉNÉRAL
de la
POLOGNE
Avec tous
LES ETATS
qui
y sont annexés
SUEDE
MER BALTIQUE
LIVONIE
Septentrion
Midi
Occident
Orient
RUSSIE
POLONOISE
Kiowie
TUROUIE
Smolensk
Witepsk
Polock
Mscislaw
Nowogrodek
Minski
Brzecie
Chelm
Zytomiers
Kamieniec
Bracław
Leopol
Pakucie
Cracovie
Sandomirs
Plosko
Marienburg
POMERELIE
Danzig
Elbing
Thorn
Kulm
Posnanie
Gnesne
Rava
Lublin
Przemyslaw
Wolynie
Podolie
Korsum
Czernichow
Danube Fl.
Dniester Fl.
Dnieper Fl.
Niester R.
Pal.
Palat.
Ter.
Milles de Pologne de 15 au Degré

l'Odrivac, qui se jette dans le Niéper. On leur a donné le nom de *Pologne-Russienne*, ou de nouvelle *Russie-Blanche*. La maison d'Autriche a conquis au sud-ouest, ce qui est au midi de la Wistule, même la ville de *Sendomir*, et tout ce qui est borné par une ligne qui va d'abord gagner, vers l'orient, les environs de Luck en Volhinie, à quatre ou cinq lieues de cette ville, et qui, de là, tournant au midi, s'approche de Kaminieck en Podolie, et joint le Niester à la pointe de la Moldavie, dans la Turquie septentrionale d'Europe. Tous ces pays portent aujourd'hui le nom de *Pologne-Autrichienne*.

Le roi de Prusse s'empara de ce pays qu'on a appelé ensuite la *Prusse-Nouvelle* ou *Occidentale*, qui renferme ce qu'on nomme, 1.° le *Palatinat de Marienbourg;* capitale de même nom. Le *cercle de la Petite-Poméranie;* capitale, *Dantzick*, ville libre par le traité des trois puissances; elle est anséatique. Près de ce cercle est celui de NOTEZ, composé de plusieurs démembremens des palatinats de *Posnanie*, de *Kalisch* et d'*Ironowrklau*. 3.° Le *cercle de Culm;* capitale de même nom; *Thorn*, la plus ancienne ville de la Prusse, déclarée ensuite libre.

Et pour dire en peu de mots ce qui regarde l'occupation entière du roi de Prusse, nous ajouterons que ce souverain possède aujourd'hui la *Grande-Pologne*, jusqu'au confluent de la *Plieza* et de la *Wistule;* la partie septentrionale de la *Mazovie*, le long de la *Narew;* la partie septentrionale de la *Podlabie;* une petite portion de la *Lithuanie*, jusqu'au *Niémen*, en face de Grodno; et une portion du *Palatinat de Cracovie* dans la *Basse-Pologne*. Dans cette portion, sont comprises les montagnes qui dominent Cracovie; mais Cracovie est à l'Autriche, avec ses dépendances et les palatinats de *Sendomir* et de *Lublin*.

La Russie a eu, pour son lot, tout ce que nous n'avons pas compris dans ceux de la Prusse et de l'Autriche. Le *Grand-Duché de Lithuanie*, par conséquent, appartient aujourd'hui tout entier à la Russie.

Quant au *duché de Courlande*, dont on vient de parler, qui a été autrefois détaché de la Livonie, et qui faisait partie de la Lithuanie, il est situé sur la mer Baltique, et appartenait à un duc particulier. Le dernier duc, fatigué des divisions intestines qui déchiraient son pays, a cédé ses états à l'impératrice de Russie. Après *Miltaw* et *Goldingen*, *Windaw* et *Libau*, sont les villes les plus considérables.

DE LA PRUSSE.

LA PRUSSE, jadis duché, fut érigée en royaume au commencement de ce siècle. Ce petit état, autrefois le pays des *Borusses*, est situé le long de la mer Baltique.

Les principales rivières qui l'arrosent, sont le *Niémen*, l'*Alla*, le *Prégel* et la *Vistule*.

Le royaume de Prusse, tel qu'il était avant le partage de la Pologne, se divisait en trois provinces ou cercles, qui renferment chacun trois pays. Ces trois cercles sont, 1.° le CERCLE DE SAMLAND, qui contient le *Samland propre;* capitale, *Konisberg*, qui l'est de tout le royaume: la *Sclavonie;* capitale, *Memel:* la *Nardie;* capitale, *Labiaw*. 2.° Le CERCLE de NANTANGEN, qui renferme la *Nantangie;* capitale, *Brandebourg:* la *Bartonie;* capitale, *Bartenstein:* la *Sudavie;* capitale, *Lick*. 3.° Le CERCLE DE HOCKERLAND, qui contient la *Galindie;* capitale, *Neidembourg:* la *Poméranie;* capitale, *Marienwerder:* le *Hockerland propre;* capitale, *Holland*. A l'est de cette ville est la *Warmie* ou l'*Ermeland*, pays que le roi de Prusse a fait détacher de la Prusse occidentale; capitale, *Heilsperg*. Tous les pays qu'on vient de nommer appartiennent à la *Prusse orientale*. La *Prusse occidentale* comprend les contrées que ce souverain prit sur la Pologne dans le premier partage dont on a parlé plus haut, tels que le PALATINAT DE MARIENBOURG, le CERCLE DE

LA PETITE POMÉRANIE, le CERCLE DE NOTEZ et celui de CULM.

Outre les états ci-dessus, la Prusse possède encore plusieurs autres pays en Allemagne, et principalement dans les Cercles de Westphalie, de Haute et Basse-Saxe, de Franconie, et dans la Bohême. Elle possède aussi la principauté de Neufchâtel, située entre la Suisse et la France.

Avant le dernier partage de la Pologne, on évaluait les forces de ce prince à plus de 150 mille hommes en temps de paix, et ses revenus à 65 millions.

DE LA RUSSIE D'EUROPE.

(Pl. X.)

LA RUSSIE est un des plus vastes empires de l'Univers, mais il n'est point peuplé à proportion de son étendue; cet empire fut fondé en 1490. Elle se divise en *Européenne* et en *Asiatique*. Il ne s'agit ici que de la première. La *Russie d'Europe* est bornée, au nord, par la mer Glaciale; à l'occident, par la Suède et la Pologne; au midi, par la Petite-Tartarie; et à l'orient, elle confine à l'Asie.

Ses principales rivières sont le *Volga*, le *Dniéper*, la *Duna*, le *Don*, autrefois *Tanaïs*, et la *Dwina*.

On la divise en deux parties, la *septentrionale* et la *méridionale*.

PARTIE SEPTENTRIONALE.

La *Russie d'Europe* renferme six gouvernemens. 1.° Le gouvernement de *Saint-Pétersboug*, dans lequel il y a trois provinces; savoir, l'*Ingrie* ou *Ingermanie*; capitale, *Saint-Pétersbourg*, résidence ordinaire des empereurs de Russie: le *Wirland* ou l'*Estonie orientale*; capitale, *Narva*: la *Carélie orientale*; capitale, *Kexholm*. 2.° Le gouvernement de *Wibourg*, qui ne renferme que la *Carélie occidentale*; capitale de même nom. 3.° Le gouvernement de *Revel*, qui ne comprend que l'*Estonie orientale*; capitale de même nom. 4.° Le gouvernement de *Riga*, qui a sous sa dépendance les îles d'*Oesel* et de *Dagho*, dans la mer Baltique. 5.° Le gouvernement de *Novogorod*, qui contient sept provinces; savoir, celle de *Novogorod*; capitale, *Novogorod Weliki*, ou *Novogorod-la-Grande*: les provinces de *Plescow*, de *Weliki-Louki*, de *Twer*, de *Bielozero*; d'*Olonec* et de *Kargopol*; leurs capitales ont le même nom. 6.° Le gouvernement d'*Archangel*, qui se divise en deux parties, l'*occidentale* et l'*orientale*. La partie occidentale contient cinq provinces; celle de la *Dwina*, dont *Archangel* est la capitale, et de laquelle dépend la partie méridionale de la *Laponie-Russienne*; celles de *Kolskoi*, d'*Ustioug*, de *Wologda* et de *Galicz*. Elles prennent le nom de leurs capitales. La partie orientale n'a que les deux provinces de *Mezzen* et de *Petzora*.

PARTIE MÉRIDIONALE.

La *Russie d'Europe* renferme aussi six gouvernemens. 1.° Le gouvernement de *Moscow*, dans lequel on compte onze provinces, qui prennent le nom de leurs capitales; savoir, celles de *Moscow*, d'*Uglicz*, de *Jeroslaw*, de *Kostroma*, de *Pereslaw-Zaleskoi*, de *Jurew-Polskoi*, de *Susdal*, de *Wolodimer*, de *Pereslaw-Riazanskoi*, de *Tula* et de *Kaluga*. 2.° Le gouvernement de *Smolenko*, qui contient l'ancien duché de même nom. 3.° Le gouvernement de *Kiow* ou de la *Petite-Russie*, qui contient une partie de l'*Ukraine* dont nous avons déjà parlé; capitale, *Kiowe*: *Pultava*, lieu célèbre par deux grandes batailles qui s'y sont données, l'une en 1399, entre les troupes de Tamerland et celles de Vitold, grand-duc de Lithuanie, qui y fut défait; l'autre en 1709, dans laquelle Charles XII, roi de Suède, fut vaincu par Pierre-le-Grand. 4.° Le gouvernement de *Bielgorod*, qui se divise en quatre provinces,

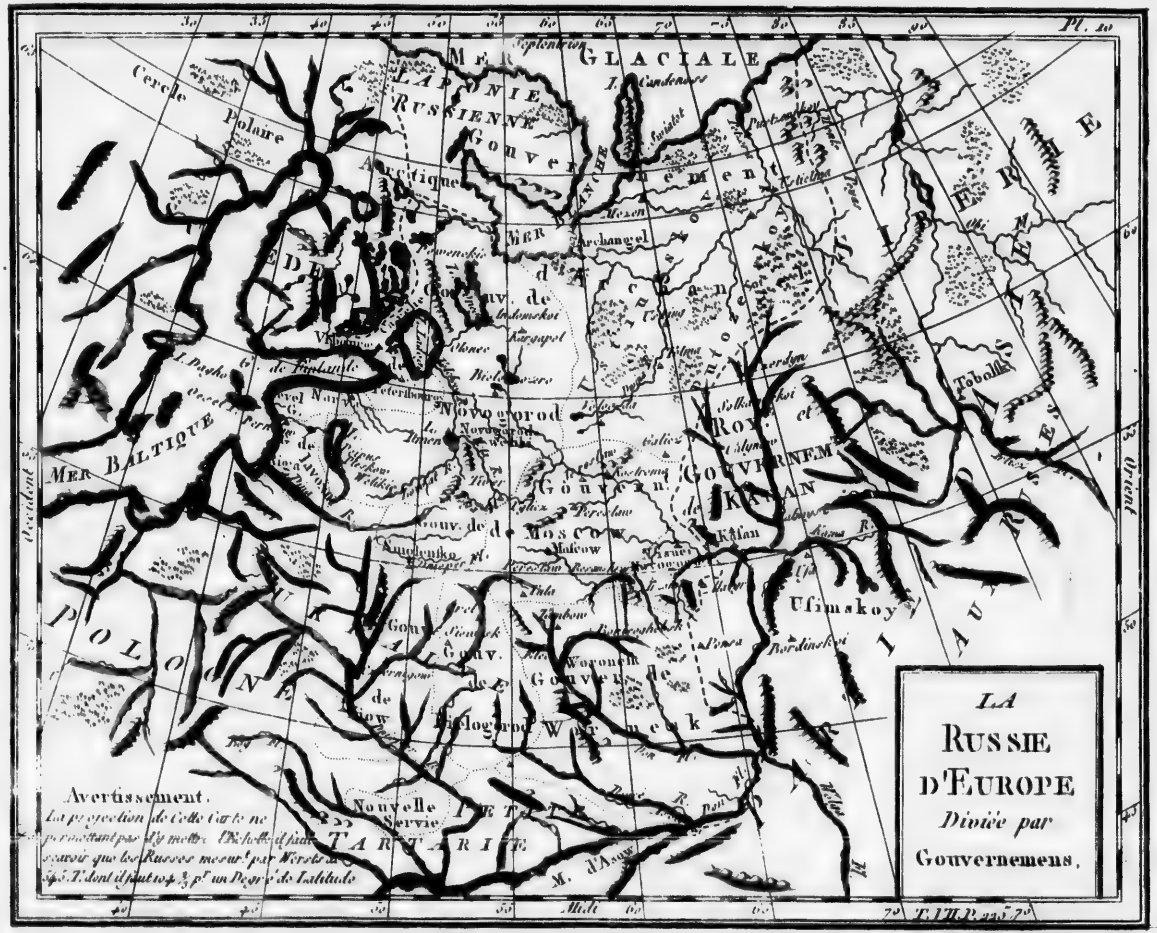
LA
RUSSIE
D'EUROPE
Diviée par
Gouvernemens.
Avertissement.
La projection de Cette Carte ne permettant pas d'y mettre l'Echelle il faut sçavoir que les Russes mesur.t par Wersts de 545. T. dont il faut 104 2/3 p.r un Degré de Latitude
Pl. 10
MER GLACIALE
LAPONIE RUSSIENNE
Cercle Polaire
Arctique
MER BALTIQUE
POLOGNE
Novogorod
Gouv. de Moscow
Gouv. de Bielogorod
Gouv. de Woronesk
Nouvelle Servie
TARTARIE
Usimskoy
Tobolsk
Orient
Occident
Midi
T. VII. P. 225. 7°

Pl. II.
Les Couronnes du Nord Comprenant les Royaumes de SUEDE NORWEGE et DANEMARCK
SUPPLEMENT
Spitzberg
OCÉAN SEPTENTRIONAL
Septentrion
Cerle Polaire
Arctique
Nord Bydgen
Roches et Isles de Romsdal
Roches d'Ornal
Roches d'Utwoer
Bergen
Stavanger
C. Landes
MER DU NORD
Meridien de Paris
Occident
Orient
Midi
GOLFE DE BOTHNIE
MER BALTIQUE
FINLANDE
G. DE FINLANDE
LIVONIE
CURLANDE
POLOGNE
RUSSIE
JUTLAND
I. Gotland
I. Œland
I. Bornholm
Lieues d'une heure de 20 au Deg.

vinces, dont les trois premières prennent le nom de leurs capitales; *Bielgorod*, *Siewsk* et *Orel*: la quatrième, qui est la *Nouvelle-Servie*, a pour capitale *Arkhangelgorod*. 5.° Le gouvernement de *Woronez*, qui renferme aussi une partie de l'*Ukraine*; il a cinq provinces, qui prennent le nom de leurs capitales; *Woronez*, *Bachmut*, *Elec*, *Tambow* et *Szatsk*. 6.° Le gouvernement de *Niznei-Novogorod*; il contient trois provinces, qui prennent aussi le nom de leurs capitales; *Niznei-Novogorod*, ou *Novogorod-la-Basse*, *Arzamas* et *Alatyr*. On comprend dans ce gouvernement une partie des *Morduas*, peuples Tartares, qui habitent de grandes forêts, et qui sont aussi répandus dans le gouvernement de Kasan.

Cet état a réuni à ses vastes domaines un tiers de la *Pologne* et la *Courlande*.

DES COURONNES DU NORD.

(Pl. XI.)

On comprend sous ce titre les royaumes de SUÈDE, de DANEMARCK et de NORWÈGE.

DE LA SUÈDE.

La *Suède* est bornée, au nord, par la Laponie-Norwégienne; à l'orient, par la Russie; au midi, par le golfe de Finlande et la mer Baltique; et à l'occident, par la Norwège. Elle se divise en cinq principales parties; 1.° La *Suède propre*, qui comprend deux provinces, savoir, la *Suède propre* et le *Nordland*. La *Suède propre* renferme cinq petites provinces, qui sont l'*Uplande*, dont *Stockholm* est la capitale, ainsi que de toute la Suède, et où se trouve *Upsal*, dont l'archevêque est primat du royaume, et a droit de sacrer les rois: la *Sudermanie*; capitale, *Nicoping*: la *Néricie*; capitale, *Orebro*: la *Westmanie*; capitale, *Westeras*: le *Wermeland*; capitale, *Carlstad*. Le *Nordland* renferme six petites provinces, qui sont la *Dalécarlie*; capitale, *Hedemora*: la *Gestricie*; capitale, *Gefle*: l'*Helsingie*; capitale, *Huewikswal*: la *Medelpadie*; capitale, *Sundswal*: la *Jemptie*; capitale, *Resundt*: le *Harndall*; capitale, *Undersaker*. 2.° La *Gothie*, qui se divise en trois provinces, savoir, le *Vestrogothland* ou la *Gothie occidentale*; l'*Ostrogothland*, ou la *Gothie orientale*; le *Sudgothland*, ou la *Gothie méridionale*. Le *Vestrogothland* a deux petites provinces; le *Vestrogothland propre*; capitale, *Gothebourg*: la *Dalie*; capitale, *Daleberg*. L'*Ostrogothland* a aussi deux petites provinces; l'*Ostrogothland propre*; capitale, *Norkoping*: le *Smaland*; capitale, *Calmar*, ville fameuse par la constitution de la reine Marguerite, en 1395, pour l'union des trois royaumes du Nord. Le *Sudgothland* a trois petites provinces, qui sont le *Halland*; capitale, *Halmstad*: le *Schouen*; capitale, *Lunden*: le *Hleking*; capitale, *Christianopel*. Le territoire de *Bahus*, cédé à la Suède par les Danois, est dans cette province. 3.° La *Laponie-Suédoise*, qui se divise en six *Marcks* ou *Préfectures*; savoir, *Osele-lap-mark*, *Umea-lap-mark*, *Pithéa-lap-mark*, *Lulea-lap-mark*, *Torno-lap-mark*, *Kimi-lap-mark*. 4.° La *Bothnie*, qui se divise en *Westro-Bothnie*, ou *Bothnie occidentale*, et l'*Ostro-Bothnie*, ou *Bothnie orientale*. La *Bothnie occidentale* comprend l'*Angermanie*; capitale, *Hernosand*: la *Westro-Bothnie propre*; capitale, *Torno*. La *Bothnie orientale* comprend l'*Ostro-Bothnie*; capitale, *Kinci*: la *Cajonie*; capitale, *Cajoneborg*. 5.° La *Finlande*, qui renferme cinq provinces; savoir, la *Finlande propre*; capitale, *Abo*: le *Nyland*; capitale, *Rasebourg*: la *Tavastie*; capitale, *Tavasthus*: le *Savolax*; capitale, *Nyssot*: la *Carélie*; capitale, *Kimmenegard*. Le roi de Suède possède encore dans la mer Baltique les îles d'*Aland*, de *Gothland* et de *Oeland*.

Cet état fut érigé en royaume en 834; ses forces sont 60 mille hommes, et 50 vaisseaux de ligne.

DU DANEMARCK.

LE *Danemarck* est borné, au midi, par l'Allemagne ; à l'occident et au nord, par l'Océan ; et à l'orient, par la mer Baltique.

Il se divise en *Terre-Ferme* et en îles. La *Terre-Ferme* est une presqu'île, qu'on nomme le *Jutland*, et qu'on divise en *Nord-Jutland* et *Sud-Jutland*. Les principales villes du Nord-Jutland sont *Wibourg* ; capitale, *Arrhusen* et *Rypen*, ports. Celles du Sud-Jutland sont *Tonning*, place forte ; *Appenrade*, *Husum*, ports ; *Gottorp*, château où résidait le duc de Holstein aîné, à qui on a donné le nom de *Gottorp*, du lieu de sa résidence.

Les îles les plus considérables du Danemarck, à l'entrée de la mer Baltique, sont l'île de *Séeland*, dont la capitale, ainsi que de tout le royaume, est *Copenhague*, et l'île de *Fionie*, apanage du fils aîné du roi ; capitale, *Odensée*. Il y a d'autres petites îles, dont les plus remarquables sont *Laland* ; capitale, *Nazow* : *Falster* ; capitale, *Nikoping* et *Bornholm*. Le Danemarck devint un royaume dans l'année 930.

DE LA NORWÈGE.

La *Norwège*, limitrophe à la Suède et au Danemarck, a été pendant long-temps un royaume particulier. Elle fut unie au Danemarck par le mariage de Marguerite, héritière de Danemarck, et d'Aquin, roi de Norwège.

On la divise en trois gouvernemens, du midi au nord. 1.° Le gouvernement d'*Aggerhus* ; capitale, *Christiania* ; *Fridéricks-Hall*, place forte, où fut tué Charles XII, roi de Suède, pendant qu'il l'assiégeait. 2.° Le gouvernement de *Berghen* ; capitale de même nom. 3.° Le gouvernement de *Drontheim*, qui prend aussi le nom de sa capitale. On y comprend l'île de *Wardhus*, à l'extrémité nord-est de la Norwège, dans le *Finmarck*, ou la *Laponie-Norwégienne*. On voit, le long de la côte de Norwège, un grand nombre de petites îles, dont la plus fameuse est celle de l'*Offouren*.

L'ISLANDE, située entre le 64°. et le 67°. degrés de latitude septentrionale, dépend de la Norwège ; *Skalholt* en est la capitale.

On y trouve plusieurs montagnes ; mais la plus haute et la plus remarquable est le mont *Hécla*, vers le midi, qui a beaucoup de mines de soufre : il est couvert de neige, et jette des flammes par ses ouvertures. Il y a d'autres îles qui sont sous le gouvernement de l'Islande, dont les principales sont *Stromo*, *Ostro*, *Sando*.

DE L'ANGLETERRE. (*Pl. XII.*)

IL y a dans l'Océan occidental deux grandes et plusieurs petites îles, qu'on nomme *Britanniques*. La plus grande, séparée de la France par la Manche, renferme l'*Angleterre* qui est au midi, et l'*Ecosse* qui est au nord. Ces deux royaumes, aujourd'hui réunis, dépendent d'un même souverain, et s'appellent la *Grande-Bretagne*. L'*Irlande* est après la Grande-Bretagne, l'île la plus considérable. Toutes ces îles forment le royaume Britannique, qui porte le nom de *Royaume-Uni* depuis 1801, époque de la réunion du parlement Irlandais à celui de la Grande-Bretagne.

La population des îles Britanniques est évaluée à 13,000,000 d'habitans.

L'ANGLETERRE, dont les rivières les plus considérables sont la *Tamise*, l'*Humber* et la *Saverne*, se divise en *Angleterre* et en *principauté de Galles*. Il y a dans l'Angleterre quarante comtés, qu'on nomme *Shires*, c'est-à-dire, *partages* ou *divisions*, en langue du pays. 1.° Six vers le nord ; savoir, *Northumberland* ; capitale, *Neucastle*, port et place forte : *Cumberland* ; capitale, *Carlisle* : *Westmorland* ; capitale, *Kendalle* : *Durham*, *York* et *Lancastre* : ces trois derniers prennent le nom de leurs capitales.

CARTE
DU ROYAUME
D'ANGLETERRE
Divisé
en ses principales
Provinces
ECOSSE
ARLANDE
MER D'IRLANDE
I. de Man
I. Anglesey
C. Holihead
C. Brachipull
Aberistwith
Cardigan
CANAL St GEORGE
CANAL DE BRISTOL
I. Smaels
Havre de Milford
I. Londay
P. Hartland
Launeston
Padestow
St Yves
Cornwall
Pensance
Mounts B.
C. Lezard
Isles Sorlingues ou Scilly
Milles mesuré d'Angleterre
Midi
Occident
Orient
Meridien de Londres
Tine R.
Newcastle
Durham
Lancaster
Yorck
Lincoln
Lincoln
Burnham
Cromere
Yarmouth
Norwich
Dumwick
Ipswich
Colchester
Essex
Tilbury
Kent
Sussex
Chichester
Southampton
Hamp sh.
Dorsetshire
Devon
Exeter
Shire
Dartmouth
Newport
I. Portland
I. de Wicht
Darmouth
C. Start
Calais
Pas de Calais
Mer du Nord
LA MANCHE
I. d'Aurigny
I. Grenesey
I. Gersey
FRANCE
PAYS

Pl. 13.
Carte du Royaume d'Ecosse
Milles d'Ecosse
Suplement des Is. Schetland.
Mainland
Isles Westernes ou de l'Ouest
Isles Orcades
Ecosse Septentrionale
Ecosse Meridionale
Mer d'Allemagne ou de Nord
Partie d'Angleterre
Irlande
Aberdeen
Edimbourg
Glasgow
Sterling
Dundee
Perth
Dumbarton
Dumfries
Ayre
Dundalk
Midi
Occident
Orient

2.° Dix-huit au milieu, dont les capitales portent le même nom, à l'exception de deux, savoir, *Chester; Darby; Nottingham; Lincoln; Shrop*; capitale, *Shrowesbury: Stafford; Leicester; Rutland*; capitale, *Ouckam: Hereford; Worcester; Warvick; Northampton; Huntington; Monmouth; Glocester; Oxford*, université très-célèbre: *Buckingham* et *Hedford*. 3.° Six à l'orient, savoir, *Norfolck*; capitale, *Norwich: Suffolck*; capitale, *Ipswich: Cambridge*; capitale de même nom: *Harford*; capitale aussi de même nom: *Essex*; capitale, *Glochester*, et *Midlesex*, dont Londres est la capitale, ainsi que de toute l'Angleterre: elle a un bon port sur la Tamise. 4.° Dix au midi, savoir, *Kent*; capitale, *Cantorbéry: Douvres*, port sur le Pas-de-Calais: *Sussex*; capitale, *Chichester: Surrey*; capitale, *Guilford: Kant* ou *Southampton*; capitale, *Winchester: Portsmouth*, port sur la Manche: *Barck*; capitale, *Reading: Wilh*; capitale, *Salisbury: Sommerset*; capitale, *Bristol: Dorset*; capitale, *Dorchester: Devon*; capitale, *Excester: Plymouth*, port; *Cornouailles*; capitale, *Laustun*.

LA PRINCIPAUTÉ DE GALLES, dont les fils aînés des rois d'Angleterre portent le titre, a douze comtés, qui sont *Anglesey*, îles; capitale, *Beaumaris: Carnarvan, Denbigh, Flint*; ces trois comtés ont pour capitales les villes de même nom: *Mérionet*; capitale, *Harlegh: Montgommery, Cardigan, Radnor, Breknok, Penbrock, Camarden*: les capitales de ces six comtés portent le même nom: *Clamorgan*; capitale, *Cardiff*.

Les îles qui dépendent de l'Angleterre, sont, 1.° l'île de *Man*, au nord-ouest; capitale, *Dowglas*. 2.° Les *Sorlingues*, à l'occident du comté de Cornouailles, et dont les principales sont *Sainte-Marie, Saint-Martin, Sainte-Hélène, Sainte-Marthe, Sainte-Agnès*. 3.° L'île de *Wight*, au midi; capitale, *Neuport*. 4.° Les îles de *Guernesey* et de *Jersey*, sur la côte de Normandie.

DE L'ECOSSE.

(*Pl. XIII.*)

L'*Ecosse* a été long-temps un royaume indépendant qui avait ses rois particuliers; mais par droit de succession, il fut réuni à l'Angleterre au commencement du dix-septième siècle.

Les principales rivières d'Ecosse sont le *Tay*, le *Forth*, la *Spey*, la *Clyd* et la *Nyth*.

Le *Tay* divise l'Ecosse en septentrionale et en méridionale.

PARTIE SEPTENTRIONALE.

Cette partie renferme treize provinces, qui sont *Catness*; capitale, *Wich*, port: *Stratnarven*; capitale, *Tung: Southerland*; capitale, *Dornok: Ross*; capitale, *Channie: Lochabir*; capitale, *Innerlothe: Braidalbain* ou *Albanie*; capitale, *Killinen: Athol*; capitale, *Blar: Murray*; capitale, *Elgin: Inverness*, place forte: *Buchau*; capitale, *Fraserburg: Marr*; capitale, *New-Aberden*, port: *Mernis*; capitale, *Dunnotar: Angus*; capitale, *Brechin: Dundée*, port et place forte: *Perth*; capitale, *Perth*, place forte.

PARTIE MÉRIDIONALE.

Cette partie renferme vingt-deux provinces, qui sont *Stathern*; capitale, *Abernethy: Fife*; capitale, *Saint-André: Meintheith*; capitale, *Dumblain: Sterling*; capitale de même nom: *Lothian*; capitale, *Edimbourg*, qui l'est de toute l'Ecosse: dans cette province est *Lith*, le port le plus fréquenté du pays: *Marche*; capitale, *Coldingham: Twedail*; capitale, *Peblis: Tifédail*; capitale,

Jedburg : Lidisdail ; capitale, l'*Hermitage : Eskedail ;* capitale, *Reburne : Annandail ;* capitale, *Annan : Nidisdail ;* capitale, *Dumfreis : Galloway ;* capitale, *Withern : Carrick ;* capitale, *Bargeny : Kisle ;* capitale, *Ayr : Clysdail ;* capitale, *Glascow : Hamilton*, duché : *Douglas*, aussi duché : *Cuningham ;* capitale, *Irvin : Lennox ;* capitale, *Dumbritton : Argile ;* capitale, *Innéreyra : Lorn ;* capitale, *Dunstafag : Cantyr ;* capitale, *Dunaworty : Arran ;* capitale, *Browich.*

Les îles les plus considérables des environs de l'Ecosse sont, 1.° les îles de l'*Ouest* ou *Westernes*, à l'occident, qu'on nomme aussi *Hébrides*, et dont les principales sont *Lewis* et *Eust.* 2.° Les *Orcades*, au nord, dont la principale est *Mainland.* 3.° Les îles de *Schetland*, qui sont plus au nord : la plus considérable se nomme aussi *Mainland.*

DE L'IRLANDE.

(*Pl. XIV.*)

L'IRLANDE est une des deux grandes îles Britanniques. Elle formait autrefois un royaume particulier, qui est aujourd'hui uni à la Grande-Bretagne. Elle est séparée de l'Angleterre et de l'Ecosse, par un bras de mer appelé le *Canal Saint-Georges*, dont le point le plus rapproché de la rive opposée à l'Angleterre est de quinze lieues, et de cinq de celle opposée à l'Ecosse.

Ses principales rivières sont le *Shannon*, le *Barow*, le *Blackwater*, la *Boyne* et le *Banne.*

On divise l'Irlande en quatre parties, qui sont, 1.° l'*Ulster* ou l'*Ultonie.* 2.° Le *Linster* ou la *Lagénie.* 3.° Le *Mounster* ou la *Momonie.* 4.° Le *Connange* ou la *Connacie.*

L'ULTONIE renferme dix comtés, qui sont *Donagal* ou *Tyrconel ;* capitale, *Donagal : Fermanagh ;* capitale, *Eniskilling : Tyrone ;* capitale, *Dunganon : Londonderry ;* capitale, *Londonderry*, place forte : *Antrim ;* capitale ; *Carikfergus : Downe, Armagh, Louth, Monaghon, Cavan :* ces cinq comtés prennent le nom de leurs capitales.

La LAGÉNIE renferme onze comtés, qui sont *Longford ;* capitale de même nom : *West-Meath ;* capitale, *Mullingar : East-Meath ;* capitale, *Trin : Dublin ;* capitale de même nom, et qui l'est de toute l'Irlande : *Wiclow ;* capitale de même nom : *Kildare*, capitale aussi de même nom : *King's-Cownty*, c'est-à-dire, *comté du Roi ;* capitale, *King's-Town : Queen's-Conwty*, c'est à-dire, *comté de la Reine ;* capitale, *Queen's-Town : Kilkenny ;* capitale de même nom : *Katerlagh ;* capitale, *Carlow : Wexford ;* capitale de même nom.

La MOMONIE renferme six comtés, qui sont *Waterford*, qui prend le nom de sa capitale : *Tippérari ;* capitale, *Cashel : Corke ;* capitale de même nom : *Kerry ;* capitale, *Ardare : Clare ;* capitale de même nom : *Limmérick ;* capitale aussi de même nom.

La CONNACIE a cinq comtés, qui prennent tous le nom de leurs capitales : *Galloway*, *Roscomon*, *Mayo*, *Slego* et *Letrim.*

DU ROYAUME DE HONGRIE.

(*Pl. XV.*)

LA HONGRIE, royaume qui est devenu héréditaire à la maison d'Autriche, est bornée, à l'occident, par la Stirie, l'Autriche et la Moravie ; au nord, par la Pologne ; à l'orient et au midi, par la Turquie d'Europe. Elle est comprise entre le 44°. et le 50°. degrés de latitude septentrionale ; et entre les 33°. et 44°. de longitude de l'Ile-de-Fer, ou entre les 13°. et 24°. de longitude orientale.

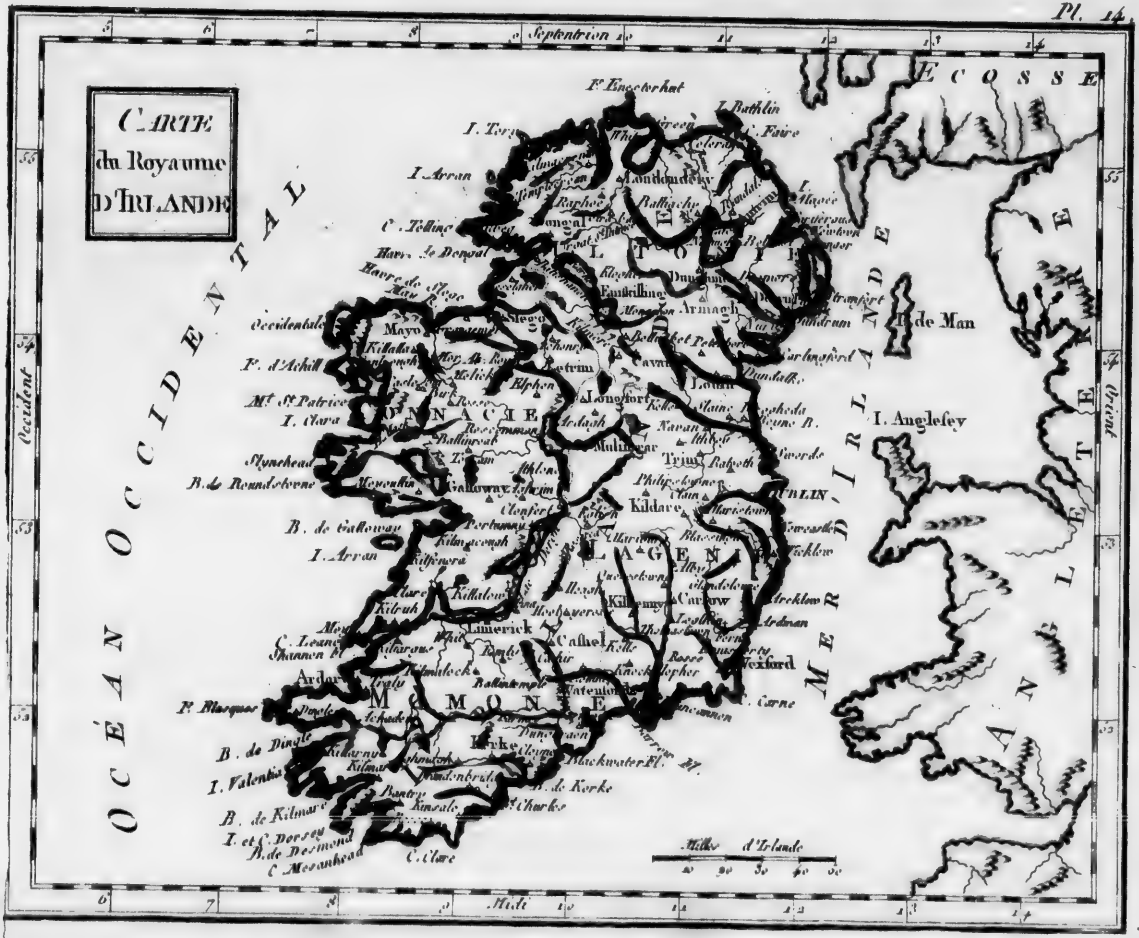
CARTE
du Royaume
D'IRLANDE
OCÉAN OCCIDENTAL
MER D'IRLANDE
ECOSSE
Septentrion
Occident
Orient
Midi
Mille d'Irlande
I. Angleſey
Isle de Man
Dublin
Kildare
Armagh
Longford
Limerick
Cashel
Waterford
Kerry
Mayo
Galloway
Connaught
Leinster
Munster
Ulster

Septentrion
Pl. 15.
Le Royaume de
HONGRIE
et la
TURQUIE
D'EUROPE
POLOGNE
RUSSIE
ALLEMAGNE
HONGRIE
MOLDA
TRANSILVANIE
ESCLAVONIE
CROATIE
BOSNIE
SERVIE
BULGARIE
ROMANIE
TURQUIE D'EUROPE
MACEDOINE
Salonique
EPIRE
THESSALIE
ARCHIPEL
LIVADIE
MOREE
Isles Cyclades
I. CANDIE
I. de Rhodes
I. de Chipre
I. de Sicile
I. Corfou
I. Cephalonie
I. Zante
I. Sapienza
GOLFE DE VENISE
ITALIE
MER MÉDITERRANÉE
MER NOIRE
PETITE TARTARIE
Petite Tartarie
MER D'ASOF
CRIMÉE
Batcha Serai
Bouches du Danube
Constantinople
Dardanelles
PARTIE D'ASIE AUX TURCS
Asoph
Constantinople
Sophie
Salonique
Modon
Coron
Candie
Canée
Cap de Candie
Midi

Les principales rivières qui l'arrosent, sont le *Danube*, la *Save* et la *Drave*, qui se jettent dans le *Danube*. La *Morava*, le *Wag*, etc.

Ce royaume se divise en cinq parties, qui sont, 1.° la *Haute-Hongrie ;* capitale, *Presbourg :* c'est dans cette ville située sur le Danube, que l'héritier de la maison d'Autriche va se faire couronner roi de Hongrie : *Neuhausel*, place forte : *Tokai*, ville fameuse par les excellens vins de son territoire ; *Segedin*, *Grand-Varadin*, *Témeswar*, places fortes. 2.° La *Basse-Hongrie ;* capitale, *Bude : Komorre*, *Canisclea*, *Albe-Royale*, places fortes. 3.° L'*Esclavonie ;* capitale, *Agram : Peter-Varadin*, place forte. 4.° La *Transylvanie*, dont les villes principales sont *Wasserthely*, *Hermanstat* et *Weissembourg*. 5.° La *Croatie*, qu'on divise en *Croatie-Autrichienne* et *Croatie-Turque*. La première, qui est la plus grande, a pour capitale *Carlstad*, et *Seisseck*, place forte. La *Croatie-Turque*, ainsi nommée, parce qu'elle est possédée par les Turcs, a pour capitale *Wihits*, place forte.

DE LA TURQUIE D'EUROPE.

(Pl. XV.)

Le territoire de l'empire Turc s'étend en Europe, en Asie et en Afrique. Nous allons parler de la Turquie d'Europe ; la description de la Turquie d'Asie sera faite à l'article Asie ; il en sera de même de ses possessions Africaines, qui sont l'Egypte et quelques autres pays.

La Turquie d'Europe est bornée, à l'occident, par le golfe de Venise ; au midi, par la Méditerranée ; à l'orient, par la mer Noire et celle d'Azof ; au nord, par la Hongrie et la Grande-Russie. Elle est comprise entre le 34.°. et 41.°. degrés de latitude, et entre le 36.°. et le 58.°. de longitude de l'Ile-de-Fer, ou 56.°. et 78.°. de longitude orientale.

Les rivières les plus remarquables de ce pays sont le *Danube*, la *Save*, le *Dniester*, le *Dnieper*, le *Don*.

Il se divise en Turquie septentrionale et Turquie méridionale, qui est la *Grèce*, si célèbre dans l'histoire ancienne.

Partie Septentrionale.

Cette partie renferme neuf provinces, qui sont, 1.° la *Petite-Tartarie*, ainsi nommée, pour la distinguer de la *Grande-Tartarie*, qui est en Asie. La partie la plus septentrionale de cette province est habitée par les Tartares *Nogais*, qui sont divisés en *hordes*, c'est-à-dire, *assemblées de familles* : ils obéissent à leurs *murses*, ou chefs de tribus, et transportent leurs cabanes sur des chariots, quand ils veulent changer de lieu.

La partie méridionale de la Petite-Tartarie est une presqu'île, qu'on nomme la *Crimée*, et qui est gouvernée par un prince, qu'on appelle *Kan des Petits-Tartares : Bachaseraë* en est la capitale. 2.° La *Bessarabie*, partagée entre les Tartares d'*Ocçakow*, qui ont pour capitale de leur pays la ville de même nom, et les Tartares de *Budziac*, du pays desquels *Bialogrod* est la capitale. 3.° La *Moldavie ;* capitale, *Jassy : Choczim*, ville remarquable par deux victoires que les Polonois y remportèrent sur les Turcs, en 1621 et 1683. 4.° La *Valaquie ;* capitale, *Tercovisck*. 5.° La *Dalmatie*, divisée en Dalmatie Vénitienne, dont la capitale est *Zara ;* en Dalmatie Turque, qui a pour capitale *Molstar*, et en Dalmatie Ragusienne, dont la capitale est *Raguse*, république qui possède sur cette côte les îles de *Méleda* et d'*Agosta :* les autres appartiennent aux Vénitiens. 6.° La *Bosnie ;* capitale, *Banialuka : Bosna-Sérai*, ville grande et marchande. 7.° La *Servie ;* capitale *Belgrade : Passarovitz*, petite ville illustrée par le traité de paix fait en 1718, entre les Impériaux et les Turcs. 8.° La *Bulgarie ;* capitale, *Sophie*. 9.° La *Romanie ;* capitale, *Constantinople*, autrefois

Bysance, et qui l'est de tout l'empire Ottoman : *Gallipoli*, grande ville, située sur le détroit de même nom.

PARTIE MÉRIDIONALE.

Cette partie de la Turquie d'Europe se divise en *Terre-Ferme* et en *Iles*. La *Terre-Ferme de Grèce* renferme quatre pays : la *Macédoine*, l'*Albanie*, la *Livadie* et la *Morée*.

La MACÉDOINE, que les Turcs appellent *Comènolitari*, se divise en trois parties : 1.° l'*Iamboli*; capitale, *Salonique*, autrefois *Thessalonique : Philippi*, ville ancienne ; ce fut dans les plaines voisines qu'Octave et Marc-Antoine défirent Brutus et Cassius. 2.° La *Véria*; capitale, *Jenizza*, autrefois *Pella*, capitale du royaume de Macédoine. 3.° La *Janna*, qui répond à l'ancienne *Thessalie*. Dans cette province, se trouvent les montagnes si célèbres chez les poëtes : *Olympe*, *Ossa*, *Pellion*, au nord ; et le *Pinde*, au midi : elle renferme aussi la vallée délicieuse de *Tempé* : elle a pour capitale *Janna : Lavissa*, ville ancienne, qui fut la patrie d'Achille, le héros d'Homère : *Farsa*, autrefois *Pharsale*, célèbre par la victoire que César remporta sur Pompée.

L'ALBANIE se divise en *Haute* et *Basse*. La *Haute* a pour capitale *Scutari*, *Croia* : c'était, il y a quatre siècles, la capitale d'un petit royaume, que la valeur de Scanderberg a rendu illustre.

La *Basse-Albanie* répond à l'ancien royaume d'*Epire*, célèbre par son roi Pyrrhus, l'un des plus terribles adversaires des Romains ; elle a pour capitale *Delvino* : la *Prevéza*, ville ancienne, près de laquelle était autrefois le port d'*Actium*, célèbre par la victoire qu'Octave remporta sur Marc-Antoine.

La LIVADIE communique à la *Janna* par un défilé appelé *Bocca-di-Lupo*, et qu'on appelait autrefois les *Thermopyles*, célèbre par la vigoureuse résistance que 300 Lacédémoniens y firent contre l'armée formidable de Xerxès, roi de Perse.

Ce pays était appelé, du temps des Romains, l'*Achaïe*, et renferme le *Parnasse* et l'*Helicon*, montagnes si connues dans les poëtes, par le prétendu séjour des Muses. Elle a pour capitale *Atina*, autrefois *Athènes*, capitale d'une célèbre république : *Thiva*, anciennement *Thèbes*, capitale de la république des Thébains.

La MORÉE, appelée anciennement *Péloponèse*, est une presqu'île qui tient à la Livadie par l'Isthme de Corinthe. Elle a pour capitale *Corante* ou *Corinthe*, autrefois capitale de la république de ce nom ; *Misistra*, autrefois *Lacédémone* et *Sparte*, capitale d'une fameuse république.

Aux environs de cette ville sont des montagnes habitées par les *Mainotes* ou *Magnotes*, que l'on regarde comme les descendans des Lacédémoniens et autres Grecs, jaloux de leur liberté ; *Argo*, autrefois capitale d'un petit royaume de même nom qui a été célèbre.

LES ILES DE LA GRÈCE se divisent en *îles de la mer Ionique*, ou *mer de Grèce*, et en *îles de l'Archipel*.

Les îles les plus remarquables de la mer de Grèce sont *Corfou*, anciennement *Corcyre*, *Sainte-Maure*, *Céphalonie*, *Zanthe* et *Cérigo*, autrefois *Cythère*, qui forment aujourd'hui un gouvernement séparé.

Les *îles de l'Archipel* sont partagées en deux classes. La première comprend, 1.° l'île de *Candie*, qui appartenait aux Vénitiens : on y voit le mont *Ida*, où était le fameux Labyrinthe de Crète, et le mont *Dyctée*, où les anciens poëtes ont dit que Jupiter avait été élevé. 2.° L'île de *Négrepont*, anciennement *Eubée* ; capitale, *Negrepont*, autrefois *Calchis*.

La deuxième classe comprend, 1.° les îles *Cyclades*, ainsi nommées d'un mot grec qui signifie *cercle*, parce qu'elles sont rangées presqu'en forme de cercle. Les principales sont *Andro*, *Tine*, *Naxie*, qui produit de très-bons vins ; *Paros*, renommée pour ses beaux marbres, et *Milo*. 2.° Les îles *Sporades*, ainsi appelées, parce qu'elles sont dispersées. Les plus remarquables sont *Stalimène*, autrefois *Lemnos*, *Sciro*, *Coulouri*, autre-

CARTE
D'ASIE
Divisée
en ses Principaux
Etats
Assujettie aux Observations
Astronomiques
EUROPE
MER DU SUD
INDES
CHINE
Tartarie
Equateur ou Ligne Equinoxiale
Tropique
Archipel des Larons
Nouvelle Guinée
Terre de la Compagnie

fois *Salamine*, célèbre par le combat naval où les Grecs remportèrent une victoire complète sur Xerxès, roi de Perse; et *Santorin*, autrefois *Théra*.

DE L'ASIE (*Pl. XVI.*)

L'ASIE, le berceau du genre humain, des sciences et des arts, est bornée au nord, par la mer Glaciale; à l'est, par l'Océan oriental, et partie de la grande Mer; au sud par la mer des Indes; et à l'ouest, par la mer Rouge, la mer du Levant, l'Archipel, la mer de Marmora, la mer Noire, la mer de Zabache et la Russie Européenne.

Elle est la plus étendue des trois parties de notre continent. Sa latitude, en y comprenant les îles, est depuis le 10°. degré de latitude méridionale, jusqu'au 77°. de latitude septentrionale. Sa longitude est depuis le 43°. degré jusqu'au 106°.

Ses fleuves les plus considérables sont l'*Oby*, le *Jenisea*, le *Lena*, qui se jettent dans l'Océan septentrional; la rivière d'*Amur* ou de *Saghalien*, qui tombe dans la mer de *Kamtschatka*, le *Hoang* et le *Kiang*, qui arrosent la Chine; le *Gange*, qui se jette dans le golfe de Bengale; l'*Inde* ou *Sinde*, qui se jette par plusieurs embouchures dans la mer des Indes; le *Tygre*, qui prend sa source en Arménie, entre ensuite sous terre, et sort d'une caverne avec grand bruit; enfin, l'*Euphrate*, qui s'unit au Tygre, et se jette dans le golfe Persique.

Les plus grandes chaînes de montagnes de l'Asie sont le mont *Taurus*, qui traverse toute la Natolie et la Perse; les monts de *Pierre* (autrefois *Imnaüs*), et ceux de *Noss*, qui sont au nord de cette partie du monde.

Les principaux souverains de l'Asie sont, 1.° un prince chef de la religion du pays, appelé *Dalaï-Lama*, dans le Thibet. 2.° Les trois empereurs du Mogol, de la Chine, du Japon, et le Grand-Seigneur et l'empereur de Russie, pour les terres qu'ils y possèdent. 3.° Un certain nombre de rois, tels que ceux de Perse, de Siam, etc. 4.° Un grand Kan des Tartares.

On divise ordinairement l'Asie en six parties principales, qui sont la *Grande-Tartarie*, au nord; la *Perse*, à l'occident; l'*Arabie*, au midi; la *Turquie d'Asie*, à l'occident; l'*Inde*, au midi; et la Chine, à l'orient.

DE LA GRANDE-TARTARIE.

On comprend sous ce nom cette vaste région de l'Asie qui s'étend au nord, depuis les états des Turcs, la Perse, l'Inde et la Chine, jusqu'à la mer Glaciale. Elle occupe presque la moitié de l'Asie, et se divise en trois parties, qui sont la *Tartarie-Chinoise*, la *Tartarie-Indépendante*, au midi, et la *Tartarie-Russienne*, qui occupe tout le nord.

TARTARIE CHINOISE.

LA TARTARIE-CHINOISE, située au nord de la Chine, et séparée de la Chine par une grande muraille, se divise en partie orientale et partie occidentale.

PARTIE ORIENTALE.

Cette partie est appelée le *Pays des Mantchéous* ou *Nyuchés*, y compris le *Léatong*. Ce pays est divisé en trois grands gouvernemens, qui prennent les noms de leurs villes capitales: ce sont *Chinyang*, *Kirin-Oula* et *Tcitcicar*.

PARTIE OCCIDENTALE.

Cette partie est appelée le *Pays des Mongous* ou *Mongols*, dont il y a de deux sortes: les *Mongous* ou

Mugales noirs, et les *Kalkas* ou *Mugales jaunes*. Ils sont séparés les uns des autres par le grand désert, que les Chinois nomment *Chamo*, et les Tartares, *Coby*. Ils habitent sous des tentes ou dans des chariots, et nourrissent de grands troupeaux.

TARTARIE-INDÉPENDANTE.

La TARTARIE-INDÉPENDANTE, qui occupe le centre de l'Asie, se divise, comme la précédente, en partie orientale et en partie occidentale.

PARTIE ORIENTALE.

Cette partie contient, 1.° les *Etats du Contaisch* ou *Grand-Kan des Eleuths* ou *Calmoucks*, qui comprennent l'*ancien Pays des Eleuths* ou la *Calmaquie*; capitale, *Harcas* ou *Urga*: la *Petite-Bukarie*; capitale, *Yarken*: le *Pays de Turfan*, et celui d'*Hami* ou *Camul*; capitales de même nom. 2.° Le *Thibet*, qui comprend le *Petit-Thibet*; capitale, *Eskerdou*: le *Grand-Thibet*; capitale, *Latak*: *Chapareng*, ville forte, marchande: le *Barantola* ou *Lassa*; capitale, *Tonker*, et le mont *Pontala*. 3.° Le *Turkestan*, habité par les Tartares *Poruttes*, les *Mankats* ou *Karakalpacs*, et les *Turkmans blancs*. 4.° Le *Pays des Usbecks*, qui répond à ce qu'on appelait anciennement la *Sogdiane* et la *Bactriane*, et qui contient la *Grande-Bukarie*, composée des trois provinces, *Samarcand*, *Balck* et *Bokara*: le *Karasm*, qui a pour capitale *Corcang*, et le *Pays des Turkmans noirs*, sur les bords de la mer Caspienne.

PARTIE OCCIDENTALE.

Cette partie de la *Tartarie-Indépendante* comprend le *Dagestan*; capitale, *Tarcou*: la *Circassie*; capitale, *Tarki*, et les environs du mont *Caucase* ou d'*Elbours*, habités par divers petits peuples.

TARTARIE-RUSSIENNE.

La TARTARIE-RUSSIENNE, ainsi nommée, parce qu'elle appartient à l'empereur de Russie, embrasse tout le nord de l'Asie, et s'étend jusqu'au-delà du cercle polaire. Elle contient cinq gouvernemens, dont les trois premiers, qui prennent le nom de leurs capitales, sont ceux de *Kasan*, d'*Orembourg*, et d'*Astracan*. Les deux autres qui forment ce qu'on appelle la *Sibérie*, sont le gouvernement de *Tobolsk*, qui contient deux provinces, celle de *Tobolsk*, et celle d'*Ieniseisk*, capitales de même nom, et le gouvernement d'*Irkutsk*, capitales de même nom, et dont les villes les plus considérables sont *Iakutsk*, *Selinginsk*, *Anadirsk*, *Okhotsk*. La presqu'île de *Kamtschatka* dépend de ce gouvernement. Les îles voisines de la mer de ce nom sont les îles *Kuriles*, au nombre de trente-quatre: l'île de *Saghalien* ou d'*Amur*, l'île de *Jeso*, l'île de *Matsumai*, la *Terre de la Compagnie*, et l'*île des Etats*.

DE LA PERSE.

Le royaume de Perse s'étend entre la mer Caspienne, au nord, et le golfe Persique, au sud. Il contient treize provinces, qui sont, 1.° l'*Aderbijan*; capitale, *Tauris*. 2.° Le *Chirvan*, appelé anciennement l'*Albanie*; capitale, *Chamaki*: *Derbent*, port sur la mer Caspienne. 3.° Le *Ghilan*; capitale, *Recht*. 4.° Le *Masanderan* ou *Tabristan*; capitale, *Ferabad*. 5.° Le *Khorasan*; capitale, *Heri*. 6.° Le *Candahar*, capitale de même nom. 7.° L'*Yrac-Agemi*; capitale, *Ispahan*, qui l'est de toute la Perse; *Amadan*, qu'on croit être l'ancienne *Ecbatane*, capitale des Mèdes. 8.° Le *Segestan*; capitale, *Zarang*. 9.° Le *Sablestan*; capitale, *Bost*. 10.° Le *Khuisistan*; capitale, *Suster* ou *Tostan*.

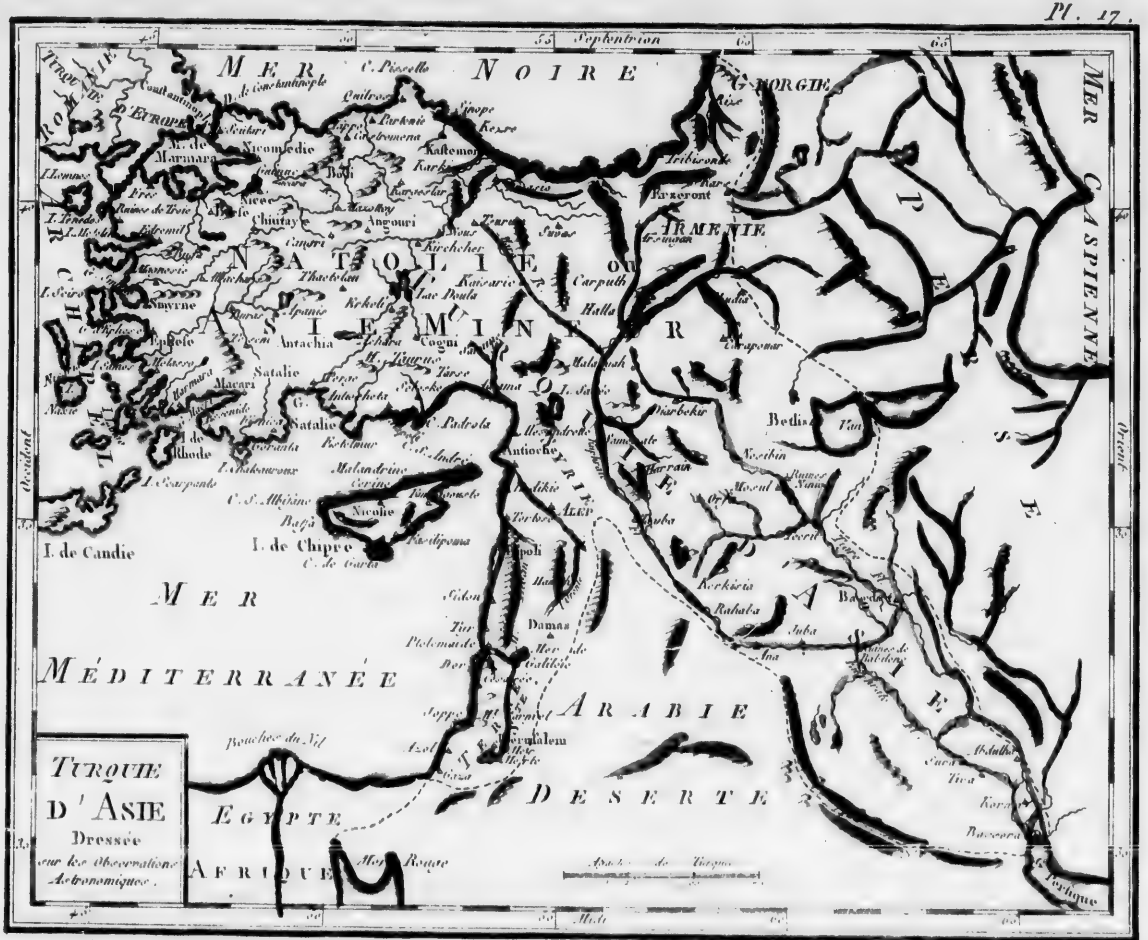
TURQUIE D'ASIE
Dressée sur les Observations Astronomiques.
MER NOIRE
MER CASPIENNE
MER MÉDITERRANÉE
ARABIE DESERTE
EGYPTE
AFRIQUE
NATOLIE ou SIEMINTER
ARMENIE
GEORGIE
PERSE
ASIE
TURQUIE D'EUROPE
ROMANIE
Septentrion
Midi
Occident
Orient
Constantinople
Nicomedie
Nicée
Chiutaye
Angouri
Kastemon
Kirchcher
Kaisarie
Lac Doula
Cogni
Antachia
Satalie
Macari
Smyrne
Ephese
Rhodes
I. de Candie
I. de Chipre
Nicosie
Antioche
Alep
Damas
Jerusalem
Tripoli
Tarse
Carputh
Halla
Bitlis
Van
Nesibin
Mosul
Kerkisia
Rahaba
Juba
Ana
Bagdad
Tiva
Kora
Bassora
Tigre
Bouches du Nil
Mer Rouge
Tribisonde
Erzeront
Carapouar
Diarbekir
Tortose
Sidon
Tur
Ptolemaide
Jeppe
Azot
Gaza
Mer de Galilée
Mer Morte
Mer Rouge
Abdulha
Sura
Persique
Arabie de Turquie

Tostan. 11.° Le *Farsistan ;* capitale, *Schiras.* A quelques lieues de cette ville, on voit les ruines de l'ancienne *Persépolis :* les débris qui en restent font voir la magnificence du palais de Darius. 12.° Le *Kerman ;* capitale de même nom : *Bander-Abassi* ou *Gouron*, sur le golfe Persique, devenue considérable depuis la ruine de la ville d'*Ormus*, qui était dans l'île de ce nom. 13.° Le *Mecran ;* capitale, *Gnie.* Le roi de Perse possède encore dans la Turquie d'Asie la *Turcomanie orientale ;* capitale, *Erivan :* et la *Georgie orientale ;* capitale, *Teflis.*

DE L'ARABIE.

L'ARABIE est une grande presqu'île, bornée, à l'occident, par la mer Rouge, qu'on appelle aussi mer de la Mecque ; au midi, par la mer des Indes ; à l'orient, par le golfe Persique ; et au nord, par la Syrie et le Diarbeck. Elle se divise en trois parties du nord au sud ; savoir : 1.° l'*Arabie-Pétrée ;* capitale, *Erac ;* autrefois *Pétra.* On voit dans cette partie les montagnes d'*Horeb* et de *Sinaï* (aujourd'hui de *Sainte-Catherine*), si fameuses anciennement. 2.° L'*Arabie-Déserte ;* capitale, *Médine*, lieu où est le tombeau de Mahomet ; la *Mecque*, capitale des états du chérif de la Mecque, et célèbre par la naissance de Mahomet. 3.° L'*Arabie-Heureuse*, qui renferme les royaumes d'*Yeman ;* capitale, *Moab : Moca*, port célèbre par son excellent café : le royaume de *Fartach* et celui de *Mascate ;* capitales de même nom ; et les *pays de Lahrein* et d'*Elcatif.*

Nous allons faire connaître les trois autres parties de l'Asie dans l'explication de leur carte particulière, en y ajoutant le grand nombre d'îles partagées en différens corps répandus au midi et à l'orient.

DE LA TURQUIE D'ASIE.

(*Pl. XVII.*)

LA TURQUIE D'ASIE est possédée par les Turcs. On l'a ainsi nommée pour la distinguer de la Turquie d'Europe, dont elle est séparée par la mer Noire, la mer de Marmara et l'Archipel.

Elle est arrosée par deux grands fleuves, le *Tygre* et l'*Euphrate*, et renferme quatre grandes régions : 1.° la *Natolie ;* 2.° la *Syrie ;* 3.° le *Diarbeck ;* 4.° la *Turcomanie.* On peut joindre à ces quatre parties la *Georgie*, qui est au nord, entre la mer Noire et la mer Caspienne.

NATOLIE, anciennement l'*Asie mineure.* C'est une presqu'île entourée, au nord, de la mer Noire ; à l'occident, de la mer de Marmara et de l'Archipel ; au midi, de la partie de la mer Méditerranée, appelée *mer du Levant.* Elle contient, 1.° les côtes de l'occident, dépendantes du Capitan Pacha, et dont les villes principales sont *Is-Nikmid*, l'ancienne *Nicomédie* de Bithynie ; *Is-Nik*, l'ancienne *Nicée ; Smyrne*, port fameux sur l'Archipel. 2.° Le gouvernement d'*Anadoli* ou *Kutaich ;* capitale, *Chioutayé ; Burse*, anciennement *Prusium*, capitale du royaume de *Bithynie ; Edremit*, où l'on voit les ruines de l'ancienne *Troie ; Ephèse*, ville autrefois fameuse par le temple de Diane. 3.° Le gouvernement de *Sivas*, vers la mer Noire : c'est ce que les anciens nommaient le *Pont ;* et la *Cappadoce* septentrionale ; capitale, *Sivas : Tokai*, ville célèbre pour ses excellens vins. 4.° Le gouvernement de *Trébisonde ;* capitale de même nom. 5.° Celui de *Karamanie* ou de *Konieh ;* capitale, *Konieg*, que nous appelons *Cogni.* 6.° Le gouvernement de *Marasch* ou de l'*Adulie*, qui répond à ce que les anciens appelaient la *Petite-Arménie ;* capitale, *Marasch.* 7.° Le gouver-

nement d'*Adana*, qui renferme une partie de ce que les anciens appelaient la *Cilicie*; capitale, *Adana*. 8.° Celui de l'île de *Chypre*, qui comprend le pays d'*Itchiil*, dont la ville principale est *Salatie*, port; et l'île de *Chypre*; capitale, *Nicosie*: *Famagouste*, port.

SYRIE, que les Orientaux nomment ordinairement le *Sham*. Elle renferme les pays connus autrefois sous les noms de *Syrie*, de *Phénicie* et de *Palestine*. Les Turcs la divisent en six gouvernemens, qui sont, 1.° celui d'*Alep*; capitale, *Alep*: *Antakié*, autrefois *Antioche*: *Alexandrette*, port. 2.° Celui de *Tripoli*; capitale, *Tripoli*: *Tadmor*, anciennement *Palmyre*, ville fameuse par la reine Zénobie. 3.° Celui de *Seyde*, qui répond à peu près à l'ancienne *Phénicie*; capitale, *Seyde*, autrefois *Sidon*: *Acre*, autrefois *Ptolémaide*. 4.° Celui de *Damas*; capitale, *Damas*, l'une des plus anciennes villes. 5.° Celui de *Jérusalem*; capitale, *Jérusalem*: *Eriha*, autrefois *Jéricho*; *Jaffa* et *Gaza*, ports; *Naplouse*, autrefois, *Sichem*; *Sébaste*, anciennement *Samarie*, capitale du royaume d'Israël. 6.° Celui d'*Adgeloun*; capitale, *Adgeloun*: *Ammon*, autrefois la capitale des Ammonites; *Maab* ou *Meeb*, autrefois *Moab*, capitale des Moabites.

DIARBECK. On le divise en trois provinces: 1.° le *Diarbeck propre*, ou ancienne *Mésopotamie*; capitale, *Diarbekir*: *Mosul*, sur le Tygre, vis-à-vis les ruines de l'ancienne *Ninive*; *Orfa*, place forte. 2.° L'*Yrac-Arabie*, ainsi nommé, parce qu'il est habité par beaucoup d'Arabes: c'était autrefois la *Chaldée* ou *Babylonie*; capitale, *Bagdat*, sur le Tygre: *Hella*, sur l'Euphrate, lieu auprès duquel était la fameuse ville de *Babylone*; *Bassora*, port. 3.° Le *Curdistan* ou pays des *Curdes*, autrefois l'*Assyrie propre*; capitale, *Kerkouk*: *Erbil*, autrefois *Arbell*, dans les plaines de laquelle Alexandre gagna sur Darius une dernière bataille, qui lui acquit l'empire de Perse.

TURCOMANIE, autrefois appelée la *Grande-Arménie*. Plusieurs auteurs ont pensé que le jardin d'Eden était situé dans cette contrée, où se trouvent les sources du Tygre et de l'Euphrate, les principaux des quatre fleuves dont quelques historiens ont parlé.

C'est aussi dans ce pays qu'on voit le mont *Ararat*, où l'on a cru que l'arche s'était arrêtée.

Nous avons fait connaître la Turcomanie *orientale*, qui appartient au roi de Perse.

L'*occidentale* est partagée en trois gouvernemens, qui prennent le nom de leurs capitales: *Van*, au midi; *Erzerum*, au nord, et *Kars*, à l'orient.

GEORGIE. Sa partie *orientale* appartient aussi au roi de Perse.

L'*occidentale* comprend trois provinces vers la mer Noire: la *Mingrélie*; capitale, *Savatopoli* ou *Isgaour*: l'*Imirette* et le *Guriel*, capitales de même nom. Elles répondent toutes les trois à l'ancienne *Colchide*.

Les îles les plus remarquables qui dépendent de la Turquie d'Asie, sont, 1.° l'île de *Chypre*, dont nous avons déjà parlé. 2.° L'île de *Rhodes*; capitale, *Rhodes*, autrefois fameuse par le colosse ou statue gigantesque d'Apollon. 3.° Diverses autres îles, du nombre de celles qu'on nomme *Sporades*, et dont les principales sont *Metelin*, autrefois *Lesbos*, *Schio*, *Samo*, *Co* et *Pathmos*. Elles ont pour capitales les villes de même nom.

Des Régions et des lieux mentionnés dans le Nouveau Testament. (Pl. XVIII.)

ON comprend dans cette carte, 1.° les pays mentionnés dans le Nouveau Testament. 2.° La *Judée*, sous Hérode-le-Grand et sous ses trois fils. 3.° Le plan de Jérusalem du temps de Jesus-Christ.

PAYS *mentionnés dans le Nouveau Testament*. Pour ne

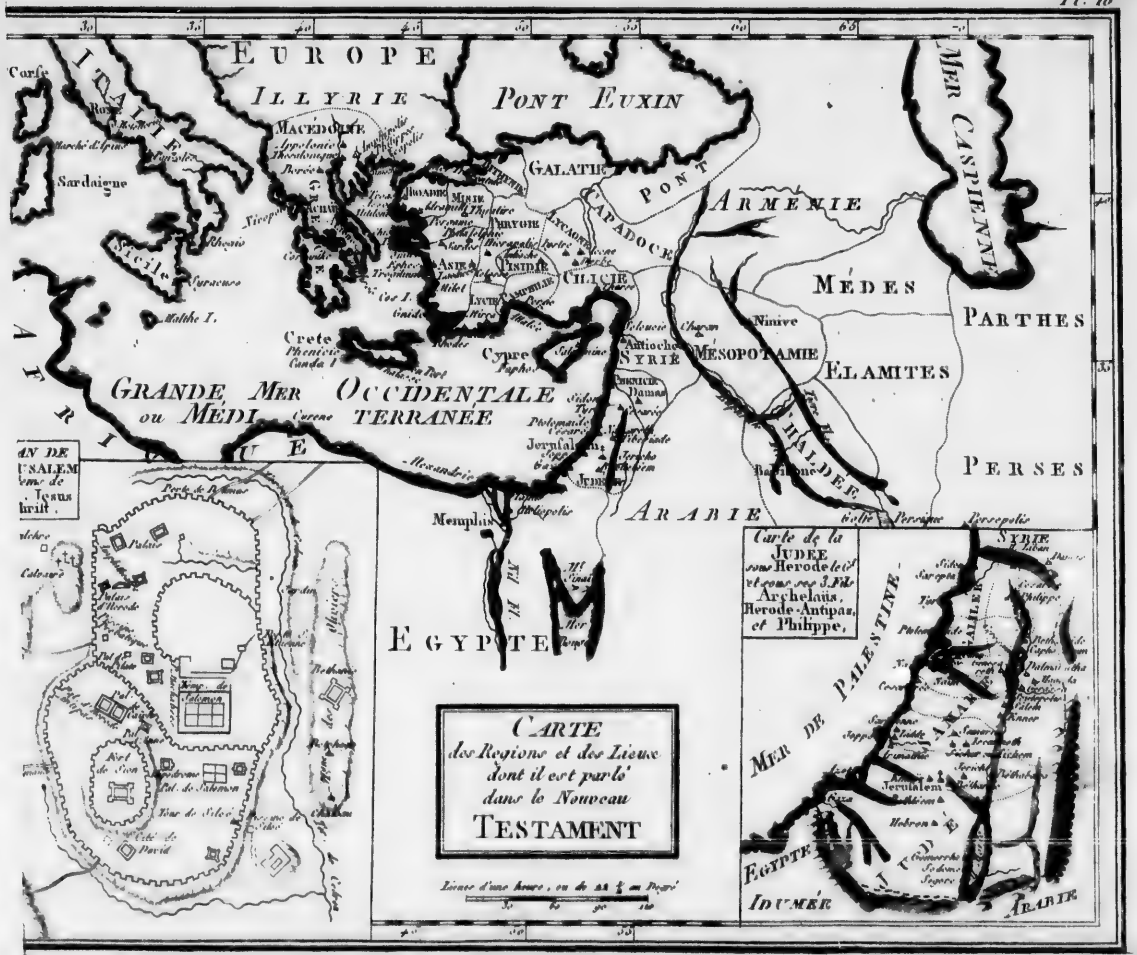
EUROPE
ILLYRIE
PONT EUXIN
MER CASPIENNE
ITALIE
Corse
Sardaigne
Sicile
Malthe I.
MACEDOINE
GALATIE
PONT
ARMENIE
CAPADOCE
CILICIE
MÉDES
PARTHES
Ninive
MÉSOPOTAMIE
ELAMITES
CHALDÉE
PERSES
Crete
Cypre
SYRIE
Antioche
Damas
Jerusalem
Memphis
ARABIE
EGYPTE
GRANDE MER OCCIDENTALE
ou MÉDITERRANÉE
AFRIQUE
Alexandrie
Carte de la JUDÉE sous Herode le Gd et sous ses 3. Fils Archelaüs, Herode-Antipas, et Philippe,
MER DE PALESTINE
SYRIE
GALILÉE
Jerusalem
Hebron
EGYPTE
IDUMÉE
ARABIE
CARTE
des Regions et des Lieux
dont il est parlé
dans le Nouveau
TESTAMENT
Lieues d'une heure, ou de 22 ½ au Degré

Pl. 19
LES INDES ORIENTALES et leur ARCHIPEL
Assujetties aux Observations Astronomiques
PARTIE DE LA CHINE
MER DU SUD
ISLES PHILIPPINES
ISLES MOLUQUES
ISLES DE LA SONDE
MER DES INDES
GOLFE DE BENGALE
TIBET
TARTARIE
PERSE
INDES
MOGOL
BORNEO
JAVA
I. Formose
Hainan I.
Luçon
Manille
Mindanao
Paragoya
Borneo
Macassar
Batavia
Achem
I. de Ceylan
Goa
Madras
Pondicheri
Candi
Colombo
Maldiva
Candalu
Collomalis
Adoumalis
Suadou
Addou
Gamo
Basso le Ouro
Pulo Nias
Pulo Minton
I. de bonne Fortune
I. de Nassau
I. des Cochons
Pulo Tigan
Pulo Sapata
Pulo Sapata
Bouton
Bali
Madura
Salayer
Rema
Sumar
Sangui
Sulla
Ile Guinée
Oriental
Occidental
Midi
Milles Géométriques de 60 au Degré

pas tomber dans des répétitions superflues, on renvoie les lecteurs à l'explication des cartes de la Turquie d'Asie, de la Turquie d'Europe et de l'Italie. On y fait connaître ces différens pays en les indiquant sous leur ancienne dénomination, qui est la même qu'on leur donne dans cette carte.

JUDÉE, *sous Hérode-le-Grand et sous ses trois fils.* C'est le nom qui fut donné à la Terre promise, occupée par les douze Tribus du peuple Juif, après son retour de la captivité. Elle était divisée, du temps de J. C., sous Hérode-le-Grand et ses enfans, et en-deçà du Jourdain, en trois principales provinces, qui étaient, 1.° la *Judée propre*, dont les villes les plus remarquables étaient *Jerusalem*, capitale; *Bethléem*, illustre par la naissance de Jesus-Christ; *Hébron*, où l'on voit le sépulcre d'Abraham, d'Isaac et de Jacob; *Jéricho*, ville dont le murs furent subitement renversés, lorsque les Israélites entrèrent dans la Terre promise. 2.° La *Samarie*, dont les villes capitales étaient *Samarie*, autrefois capitale du royaume d'Israël; *Sichem*, *Lidde*, *Ennon*, *Salem* et *Magéda*. 3.° La *Galilée*, dont les villes les plus considérables étaient *Ptolémaïde*, *Corozaïm*, *Bethsaïde*, *Capharnaum*, *Naim*, *Génésareth*, et *Nazareth*, petite ville célèbre, parce que J. C. y a demeuré jusqu'à l'âge de trente ans.

Plan de la ville de Jérusalem du temps de J. C.

Elle avait, à son occident, en la suivant dans sa longueur, le mont Calvaire ou *Golgotha*, et le château d'Emmaüs; à son orient, le torrent de Cédron, la piscine de Siloë, et le jardin des Oliviers.

Les choses les plus remarquables dans l'intérieur de la ville, en remontant du midi au nord, étaient la cité de David, la tour de Siloë, le palais de Salomon, l'hippodrome, le fort de Sion, le Palais d'Anne, celui de Caïphe, et celui d'Hérode-Antipas; le temple de Salomon, le palais de Pilate, la piscine probatique, le palais d'Hérode, l'amphithéâtre et le palais.

DES INDES ORIENTALES,

ET DE LEUR ARCHIPEL. (*Pl. XIX.*)

LES INDES ORIENTALES, situées au sud de l'Asie, ont été ainsi nommées, pour qu'on les distinguât des *Indes occidentales* ou de l'*Amérique*. Les premieres sont aussi appelées les *Grandes-Indes*; et l'Amérique, les *Petites-Indes*.

Le fleuve *Indus*, qui a donné son nom à cette vaste contrée, y prend sa source: elle est encore arrosée par le *Gange*, grande rivière qui se perd dans la mer des Indes, au fond du golfe de Bengale. On la divise en trois parties: 1.° l'*Indostan*, ou *empire du Grand-Mogol*. 2.° La presqu'île de l'Inde, en-deça du Gange, qu'on appelle *Presqu'île occidentale*. 3.° La presqu'île, au-delà du Gange, nommée *Presqu'île orientale*.

DE L'INDOSTAN.

Cet empire, dont le souverain est despote, se divise en dix-neuf gouvernemens; savoir: deux au nord, *Cachemire* et *Ayoud*: deux à l'orient du Gange, *Ciba* et *Patna*, où est compris *Jésuat*; six au midi, d'orient en occident, *Bengale*, *Candich*, *Balagate*, *Talinga*, *Baglana*, *Buzurate*; trois à l'occident, *Tata* ou *Sinde*, *Multan*, *Taboul*; six au milieu entre l'Indus et le Gange, *Pengal* ou *Lahor*, *Delhy*, *Agra*, *Asmer*, *Malva* et *Halabas*.

Les capitales de presque toutes ces provinces en portent le nom.

Voici les villes les plus connues de cet empire: *Cachemire*, ville fort jolie, située dans le pays le plus agréable du Mogol; *Lahor*, belle et grande ville; *Delhy*, ancienne capitale de l'Indostan; *Agra*, capitale moderne; *Daca*, ville forte et marchande; *Ougli*, ville riche et

commerçante ; *Chandernagor*, ville très-marchande, où la compagnie française a un comptoir ; *Jagrenat*, lieu de la résidence du grand-prêtre des Bramines ; *Amadabad*, ville peuplée et commerçante, où l'on voit un hôpital pour les oiseaux et autres bêtes malades, que les payens pansent avec soin ; *Cambaye*, ville commerçante ; *Surate*, ville la plus marchande de toute l'Asie ; *Cabul*, ville forte et commerçante ; *Tata*, célèbre par le grand commerce qu'y font les Portugais.

PRESQU'ÎLE, EN-DEÇA DU GANGE, OU OCCIDENTALE. On la divise en deux parties principales, qui sont la *Côte occidentale*, et la *Côte orientale*.

La *Côte occidentale* comprend, 1.° le royaume de *Visapour*, dont les places les plus remarquables sont *Daman*, *Bacaim*, *Bombay*, *Chaul*, aux Portugais ; *Vingrela*, aux Hollandais ; *Goa*, aux Portugais ; *Visapour*, capitale du royaume ; *Raolconde*, célèbre par sa mine de diamans très-fins et les plus estimés de l'Asie. Dans les montagnes, au midi de Visapour, est un peuple guerrier, indépendant, qui fait souvent de grands ravages dans la presqu'île : on le nomme *Marattes ;* leur capitale est *Satara*. 2.° La côte de *Canara*, qui contient trois petits royaumes : celui d'*Onor*, où les Hollandais possèdent *Barcelor ;* celui de *Batecala* et celui de *Bandel*, dont la capitale est *Bednour*. 3.° La côte de *Malabar*, qui est partagée en trois principaux royaumes ; savoir, celui de *Conanor*, qui avait autrefois pour capitale la ville de même nom, aujourd'hui aux Hollandais : celui de *Calicut*, où est *Mahé*, qui appartient aux Français : celui de *Cochin*, dont le roi est vassal et allié des Hollandais.

La *Côte orientale* de la presqu'île, en-deçà du Gange, se divise en deux grandes parties, qui sont le royaume de *Golconde* et la côte de *Coromandel*.

Le royaume de *Golconde*, tributaire du Grand-Mogol, a pour capitale la ville de même nom : *Masulipatan*, ville fort peuplée et célèbre pour ses toiles peintes, les plus estimées de toutes celles des Indes : *Coulour*, remarquable pour sa mine de diamans beaucoup plus gros que ceux de Raolconde, mais d'une moindre qualité.

La côte de *Coromandel* comprend, 1.° le royaume de *Bisnagar* ou *Chandegri*, où sont *Paliacate*, aux Hollandais, et *Madras* aux Anglais. 2.° Les *états situés à l'extrémité méridionale*, qui sont celui de *Gingi*, où est *Pondichéri*, aux Français ; celui de *Tanjaor*, où sont *Trangobar*, port aux Danois ; *Karikal*, port aux Français, et *Négatapan*, port aux Hollandais : celui de *Maduré*, où est *Tutucarin*, aux Hollandais, et celui de *Maissur*.

De cette presqu'île dépendent plusieurs îles, qui sont les *Laquedives*, les *Maldives*, et celle de *Ceylan*, où est *Candi*, capitale du royaume de ce nom.

PRESQU'ÎLE, AU-DELA DU GANGE, OU ORIENTALE. Elle se divise en quatre parties principales, savoir, 1.° la partie *septentrionale*, qui comprend le royaume d'*Asen*, dont la ville principale est *Chandara :* celui de *Tipra*, qui a pour capitale *Marcaban :* ceux d'*Aracan*, d'*Ava* et de *Pégu*, capitales de même nom.

2.° La partie *du milieu*, qui contient le royaume de *Laos*, très-peu connu, et dont la capitale est *Leng*.

3.° La partie *méridionale*, qui comprend le royaume de *Siam ;* capitale, *Siam*, ou plutôt *Juthia ;* et la presqu'île de *Malaca*, connue par les anciens sous le nom de *Chersonèse-d'Or*, maintenant occupée par divers petits rois, vassaux de celui de Siam, et dont la principale ville est *Malaca*.

4.° La partie *orientale*, qui comprend le royaume de *Tonquin*, dont la capitale est *Kecho :* celui de la *Cochinchine*, qui a pour capitale *Hué* ou *Kelmé ;* et celui de *Cambogé ;* capitale, *Camboge* ou *Leveck*.

L'ARCHIPEL des Indes orientales consiste dans les îles *de la Sonde*, qui sont au sud de la presqu'île de Malaca, et dont les trois principales sont, 1.° *Sumatra*, où l'on

Pl. 20
Septentrion
Midi
Occident
Orient
Cobi Desert appellé Chamo par les Chinois
TARTARIE CHINOISE
TARTARIE INDEPENDANTE
TIBET
AVA
PEGU
TUNKIN
INDES
OCÉAN ORIENTAL
MER JAUNE
PETCHELI
CHANSI
CHENSI
CHANTONG
HONAN
KIANGNAN
HOUQUANG
SETCHOUEN
KOEITCHEU
YUNNAN
KUANGSI
KUANGTONG
FOKIEN
KIANGSI
TCHEKIANG
KOREE
DU JAPON
Pekin
Nankin
Canton
Kingtchen
Kiungchen
HAYNAN I.
I. Formose
I. Lequeo
I. Luçon
Kintchin
L'EMPIRE de la CHINE Avec les Isles DU JAPON et la CORÉE

trouve des mines d'or, d'argent et de cuivre, de rubis, de diamans et de très belles émeraudes, et où sont *Batavia*, grande ville qui appartient aux Hollandais; et *Bornéo*, qui a aussi des mines d'or et de diamans. 2.° Dans les îles *Moluques*, à l'orient de celles de la Sonde, et qui sont en grande partie possédées par les Hollandais, les plus remarquables sont *Célèbes* où *Macassar*, *Gilolo*, *Amboyne*, *Ceram*, *Banda*, *Timor*. 3.° Dans les îles *Philippines*, au nord des Moluques, et qui appartiennent aux Espagnols, les plus considérables sont *Manille* ou *Luçon*, *Mindanao*, *Cébu*, *Camar*, *Saint-Jean* et *Parago*. A l'orient de ces îles, sont les îles *Carolines*, et au nord de celles-ci, les îles des *Larrons* ou *Marianes*, aux Espagnols.

DE LA CHINE,

ET DES ILES DU JAPON. (*Pl. XX.*)

LA CHINE, pays fort étendu, riche et prodigieusement peuplé, est situé au sud-est de l'Asie.

Il est arrosé par deux grandes rivières, qui sont le *Kian* ou *Fleuve-Bleu*, et le *Hoan-ho* ou *Fleuve-Jaune*.

Ce vaste empire se divise en deux grandes parties, l'une *septentrionale*, et l'autre *méridionale*.

PARTIE SEPTENTRIONALE.

Elle comprend six provinces, qui sont, 1.° d'occident en orient, le *Chansi*; capitale, *Singan*. 2.° Le *Chausi*; capitale, *Tayven*. 3.° Le *Petcheli*; capitale, *Pékin*, qui l'est aussi de tout l'empire. On y voit sept temples, entre lesquels on remarque ceux du ciel et de la terre. Dans l'enclos de celui-ci, l'empereur, le jour de son couronnement, laboure lui-même une petite portion d'un champ qui y est renfermé, pour inspirer à ses sujets l'amour de l'agriculture. 4.° Le *Chanton*; capitale, *Tsinan*. 5.° A l'occident, le *Setchouen*; capitale, *Tchingtou*. 6.° Au milieu, le *Bouang*, appelé par les Chinois, le *Jardin de l'Empire*, à cause de ses fruits excellens; capitale, *Caifong*.

PARTIE MÉRIDIONALE.

Elle comprend neuf provinces, qui sont, 1.° à l'orient, le *Kiangnan*; capitale, *Nankin*. 2.° Au milieu, le *Houquang*; capitale, *Voutchan*. 3.° Le *Kiangsi*; capitale, *Noutchang*. 4.° Au sud-est, le *Tchékiang*; capitale, *Hangtcheou*. 5.° Le *Fokien*; capitale, *Foutcheou*: vis-à-vis cette province, est l'île *Formose*, qui dépend des Chinois, et dont la capitale est *Taiouan*. 6.° Au sud, le *Kuangton*; capitale, *Quangtcheou*, que les Européens appellent *Canton*: de ce gouvernement dépendent plusieurs îles, dont les principales sont *Haynan*, qui a pour capitale *Kiunchéou*; *Samian* et *Macao*. 7.° Le *Kuangsi*; capitale, *Queling*. 8.° Au sud-ouest, le *Koeitcheou*; capitale, *Koeyang*. 9.° L'*Yunnan*, capitale de même nom.

Au nord-est de la Chine, est la grande presqu'île de *Corée*, où l'on trouve des mines d'or et d'argent. On y pêche aussi des perles dans le détroit qui la sépare des îles du Japon.

Elle forme un royaume, dont la capitale est *Kingkitao*, et dont le souverain est tributaire et dépendant de la Chine.

On voit aussi à l'est et au nord-est de l'île *Formose* les îles de *Liéou-Kiéou*, dont le roi est tributaire de la Chine. La ville la plus remarquable, qu'on nomme *ville Royale*, est *Kintching*.

A l'est de la presqu'île de Corée, dans la mer orientale, sont les îles du Japon, qui sont sous la domination d'un empereur fort riche et fort puissant.

Elles ont plusieurs volcans, et les tremblemens de terre y sont fort fréquens. Outre les mines d'or, d'argent, de

fer, de cuivre, et d'étain très-estimé, on y trouve des agathes et des perles rouges, dont on ne fait pas moins de cas que des blanches.

Ces îles sont en grand nombre. Les principales sont celle de *Niphon*; capitale, *Mécao*: celle de *Kinsin* ou *Xixo*; capitale, *Nangasaki*: et celle de *Sikokf* ou *Sicoco*, dont la ville principale est *Tousa*. Les Hollandais sont les seuls peuples d'Europe qui commercent avec les Japonais. Quand leurs vaisseaux sont arrivés à *Nangasoki*, où il leur est seulement permis d'aborder, on les décharge de leurs marchandises et même de leurs voiles, canons et munitions, pendant que les Hollandais sont enfermés dans un quartier de la ville. Les Japonais rechargent ensuite leurs vaisseaux, quand ils jugent à propos, d'or, d'argent, ou de marchandises, selon leur bon plaisir; le tout néanmoins avec bonne foi.

DE L'AFRIQUE. (*Pl. XXI.*)

L'AFRIQUE, moins peuplée et moins tempérée que l'Europe et l'Asie, est beaucoup plus grande que la première et plus petite que la seconde. C'est une très-grande presqu'île, jointe à l'Asie par l'isthme de Suez, dont la largeur est d'environ quarante lieues.

Elle est bornée, au nord, par la mer Méditerranée, qui la sépare de l'Europe; à l'est, par l'isthme de Suez, la mer Rouge et la mer des Indes; au sud et à l'ouest, par l'Océan. Elle a environ 1750 lieues de l'occident à l'orient, et 1800 du midi au septentrion.

Les principales rivières qui l'arrosent sont le *Nil*, le *Niger*, le *Sénégal*, le *Zaire*, le *Coanza* et le *Zambèze* ou *Cuama*.

Il y a trois fameux caps: le *Cap-Verd*, à l'occident; le *cap de Bonne-Espérance*, au midi; le *cap de Guardafui*, à l'orient.

On y remarque aussi trois chaînes principales de montagnes: la première, au nord; c'est le mont *Atlas*: la seconde, près le tropique du cancer; c'est le mont *Amédéde*: la troisième, vers l'équateur; ce sont les *montagnes de la Lune*.

On peut diviser l'Afrique en trois parties générales, qui sont la partie *septentrionale*, celle du *milieu* et la *méridionale*.

LA PARTIE SEPTENTRIONALE contient, à l'orient, l'*Egypte*, dont nous parlerons ailleurs; à l'occident, la *Barbarie*; et au midi de celle-ci, le *Saara* ou *Grand-Désert*.

La *Barbarie* se divise en deux grandes parties, qui sont la *Barbarie propre* et le *Bilédulgérid*.

La *Barbarie propre* comprend, de l'orient à l'occident, 1.° le pays de *Derne* ou de *Barca*, qui appartient au grand-seigneur; capitale, *Derne*. 2.° La république ou royaume d'*Alger*, autrefois connue sous le nom de *Numidie* et de *Mauritanie-Césarienne*, ainsi que par ses rois *Syphax*, *Massinissa*, *Jugurtha* et *Juba*, très-célèbres dans l'histoire Romaine; capitale, *Alger*, port. Le souverain porte le titre de *Dei*: dans ce royaume est le *Bastion de France*; c'est un fort considérable, où les Français ont une bonne garnison. 3.° Les *états du roi de Maroc*, qui comprennent les royaumes de *Fez* et de *Maroc*, qui ont pour capitales les villes de même nom, et où les Espagnols possèdent *Melilla*, fort; *Ceuta*, port; *Pignon de Velez*, fort; *Laroche*, port. On y trouve *Tanger*, anciennement *Tingis*, qui donnait le nom à une partie de la Mauritanie, qu'on appelait *Tingitane*.

Le *Bilédulgérid* contient, d'occident en orient, 1.° le royaume de *Sus*. 2.° Celui de *Tafilet*, tous les deux au roi de Maroc; capitale de même nom. 3.° Le royaume de *Gugulmesse*, aux Arabes; capitale de même nom. 4.° Le *Tégorarin*, pays vassal d'Alger. 5.° Le *Zab*; capitale, *Pascara*. 6.° Le *Bilédulgérid propre*; capitale, *Tonsera*;

L'AFRIQUE
Divisée
en ses Principaux
ETATS
OCEAN
ATLANTIQUE
EUROPE
ASIE
ARABIE
MER
MEDITERRANEE
SARA ou DES.T de BARBARIE
NIGRITIE
NUBIE
ETHIOPIE
AFRERIE
MER
DES
INDES
Equinoxiale
Equateur ou Ligne
Tropique du Cancer
Tropique du Capricorne
Méridien de Paris
Méridien Premier
Occident
Orient
Midi
Septen.on
I. Madere
Isles du Cap Verd
C. Tegrin
C. des Palmes
I. S. Mathieu
I. S. Hélène
C. Lopo
C. Negre
C. das Voltas
C. de B. Esperance
Hotentots Pa
Bournou Re
Acanis Re
Anjaco Re
Anzico Re
Monomuer Re
Massi Re
Zambaoe
Mozambique
Canal de Mozambique
C. S. Romain
I. Bourbon
I. de France
I. de Sable
I. Rodrigue
I. S. François
C. Natal
C. Delgado
C. Guardafui
I. Socotora
Pl. 21
T. I.er P. 163

au midi est *Tocorte*, capitale du royaume de ce nom. 7.° Le royaume de *Faisan* ou *Fezzen*, dépendant de Tripoli. 8.° Le pays d'*Ouguela* et de *Gionah ;* capitales de même nom.

Le *Saara* ou *Grand-Désert de Barbarie*, pays sablonneux, aride et peu habité, comprend cinq déserts, d'occident en orient ; celui de *Zanhaga*, où est le cap *Bojador ;* celui de *Zucaziga ;* celui de *Targa ;* celui de *Lemta*, et celui de *Berdoa*.

Les peuples de ces déserts, qui sont vers l'occident, s'appelaient autrefois *Gétules*, et ceux qui sont à l'orient, *Garamantes*.

L'AFRIQUE DU MILIEU renferme, d'occident en orient, la *Guinée*, la *Nigritie*, la *Nubie* et l'*Abyssinie*.

La *Guinée*, pays où l'on trouve des mines d'or, et qui a été découvert par les Français, embrasse toute cette côte, qui s'étend le long de l'Océan, depuis le *Saara* jusqu'au *Congo*. Elle se divise en *Guinée septentrionale* et *Guinée méridionale*.

La première renferme plusieurs royaumes, tels que ceux d'*Onale* ou de *Brac*, des *Foules* ou de *Siratique* et de *Galam*. Les Français y possèdent, auprès du cap *Verd*, et au sud-ouest, l'île *Gorée*, de même que l'île *Sénégal :* celle-ci avait été cédée aux Anglais dans le traité de paix de 1763 ; mais les Français l'ont reconquise.

La *Guinée méridionale* comprend, 1.° la *Malaguette*, qui a nombre de petits royaumes, et où l'on trouve, au nord-ouest, le pays de *Serrelione*, et à l'extrémité méridionale, le *cap des Palmes*. 2.° La *Guinée propre*, qui renferme, à l'occident, la *côte des Dents* ou d'*Ivoire ;* et à l'orient, la *Côte-d'Or*. Au nord de celle-ci est le royaume du *Grand-Acanis*. On y trouve *la Mine*, place forte et port aux Hollandais ; le fort *Nassau*, port aux mêmes ; *Cabo-Corse*, port aux Anglais ; et *Christianbourg*, port aux Danois. 3.° Le royaume de *Benin*, où les Portugais et les Hollandais font un grand commerce : il a pour capitale *Benin*, une des villes les plus considérables d'Afrique.

Il y a encore trois petits royaumes, *Ouvère*, *Juda* et *Ardre*, capitale de même nom. Ce pays, ainsi que tout le reste de l'Afrique, que nous allons faire connaître, portait anciennement, à l'exception de l'Egypte, le nom général d'*Ethiopie*.

La *Nigritie*, au centre de l'Afrique, tire son nom du fleuve Niger, qui y coule d'occident en orient. Elle renferme plusieurs royaumes, dont les plus connus sont celui de *Mandingues*, dont les principales habitations sont *Banbouc* et *Congo ;* ceux de *Tombut*, d'*Agadès* et de *Bournou*, qui ont pour capitales les villes de même nom. A l'orient de ce dernier, on trouve le royaume de *Goaga*.

La *Nubie*, située au sud de l'Egypte, est traversée, du sud-ouest au nord, par la rivière Blanche. Ce pays, avec l'Abyssinie qui y confine, est ce que les anciens appelaient l'*Ethiopie orientale*. Il se divise en *Nubie-Turque*, au nord, ayant pour capitale *Ibrim ;* et en *Nubie propre*, où est le royaume de *Fungi*, dont la capitale est *Sennar* sur l'Abawi, qui se jette dans le Nil, et celui de *Dongola*, qui dépend du premier, et dont la capitale porte le même nom. *Suakem*, port sur la mer Rouge, est aux Turcs.

L'*Abyssinie*, placée au sud de la Nubie, a beaucoup de mines d'or, d'argent, de cuivre, de fer, de plomb et de soufre.

Le souverain de ce pays est appelé par ses sujets le *Grand-Négus*. Il y possède le royaume de *Tigre ;* capitale, *Auxum :* celui de *Dambéa ;* capitale, *Guender :* la province de *Bagemder*, pays plein de montagnes, et riche en mines d'or.

Les *Galles*, peuples cruels et barbares, occupent plusieurs provinces du côté de l'orient et du côté de l'occident. La côte d'*Abech*, sur la mer Rouge, est possédée par les Turcs.

LA PARTIE MÉRIDIONALE de l'Afrique comprend,

à l'occident, le *Congo ;* au milieu la *Cafrerie pure ;* et à l'orient, la *Cafrerie mélangée.*

Le *Congo* est divisé en plusieurs royaumes, dont les principaux sont, 1.° le royaume de *Loango*, capitale de même nom. 2.° Celui de *Congo*, qui est catholique, et où les Portugais font tout le commerce ; capitale, *Saint-Salvador.* 3.° Celui d'*Angola*, dont les Portugais sont les maîtres ; capitale, *Saint-Paul de Loanda :* à son orient est le pays de *Matanba.* 4.° Celui de *Benguela* ou *Saint-Philippe*, qui appartient aux Hollandais.

La *Cafrerie pure* s'étend jusqu'au cap de *Bonne-Espérance.* On y trouve une chaîne de montagnes, appelée *le Mont Lupata*, ou l'*Epine du monde.*

Sa partie septentrionale renferme les royaumes de *Mujaco*, de *Biafora*, de *Gingiro*, d'*Anzico* ou *Macoco*, de *Monoémugi*, et l'empire des *Bororos*, dont le principal royaume s'appelle *Maravi.*

Sa partie méridionale renferme des côtes désertes, et à l'extrémité, divers peuples, auxquels on a donné le nom général des *Hottentots*, dont le pays se termine au cap de Bonne-Espérance, où les Hollandais avaient un fameux établissement que les Anglais leur ont enlevé.

Sa partie orientale comprend, 1.° le royaume de *Monomotapa ;* capitale, *Zimbaoë.* 2.° Celui de *Manica*, capitale de même nom. 3.° Celui de *Sofala*, où il y a une petite ville appelée *Sofala* ou *Sophira*, que plusieurs bons auteurs croient être l'*Ophir*, où Salomon envoyait sa flotte : elle est d'une très-grande importance pour les Portugais, à qui elle appartient. 4.° Celui de *Sabia ;* capitale, *Manboné.* 5.° Celui d'*Inhambone ;* capitale, *Tonge.*

La *Cafrerie mélangée* comprend presque toute la côte orientale de l'Afrique. On la divise en deux parties : la côte de *Zanguébar* et la côte d'*Ajan.*

La côte de *Zanguébar* renferme les royaumes de *Mosambique*, de *Moruca*, de *Mongale*, de *Quiloa*, de *Monbaze* et de *Melinde :* ils ont pour capitales les villes de même nom. Au nord de ce dernier, on trouve trois îles : *Lamo*, *Ampazé* et *Paté.*

La côte d'*Ajan* renferme la république de *Brava*, le royaume de *Magadoxo*, et celui d'*Adel*, qui a pour capitale *Aucagurelle*, et un port appelé *Zeila.*

Les îles les plus considérables de l'Afrique sont situées, les unes, dans la mer des Indes, vis-à-vis la côte orientale d'Afrique ; les autres, dans l'Océan atlantique, vis-à-vis la côte occidentale. Les premières sont, du midi au septentrion, 1.° *Madagascar*, la plus grande île qu'on connaisse dans l'univers, gouvernée par plusieurs souverains, et à l'est de laquelle est la petite île *Sainte-Marie*, aux Français. 2.° A l'orient de celle-ci, les îles de la *Réunion* ou de *Mascarin*, ci-devant de *Bourbon* et de *France*, aux Français. 3.° Au nord-ouest de Madagascar, les îles de *Comore*, habitées par de petits princes mahométans, tributaires des Portugais. Au nord-est de ces îles, il y en a une grande quantité d'autres qui n'ont rien de remarquable. 4.° Vis-à-vis le cap *Guardafui*, l'île de *Socotora*, qui appartient au roi de Fartach en Arabie ; la capitale est *Tamarin.*

Parmi les îles qui sont vis-à-vis la côte occidentale d'Afrique, les plus remarquables sont, 1.° l'île de *Madère*, dont la petite île de *Porto-Santo* est voisine : elles appartiennent aux Portugais. 2.° Les îles *Canaries*, qui appartiennent aux Espagnols, et dont les principales sont *Palme ;* l'île *de Fer*, par où l'on a fait passer le premier méridien ; *Ténériffe*, qui a pour capitale *Laguna*, et où l'on voit la fameuse montagne du *Pic de Teyde*, une des plus hautes de la terre ; *Canarie*, *Gomore*, *Fortaventura* et *Lancerote.* 3.° Les îles du cap *Verd*, aux Portugais, et qui sont au nombre de dix, savoir : *San-Jago* ou *Saint-Jacques*, qui a pour capitale *Ribeira ; Bonavista* ou *Bonne-vue*, *Brava*, *Saint-Antoine*, *Sal* ou *Sel*, *Mayo* ou *May*, *Fuego* ou *Fogo*, *Saint-Nicolas*, *Saint-Vincent* et *Sainte-Lucie.* 4.° L'île *Saint-Thomas*, située sous la ligne, et qui a pour capitale *Pavoacan :* elle appartient aux Portugais.

lent *Vostani*,
ville, et de
is, ancienne
é, à trois ou
mides qu'on
e; elles ser-
ns la même
nt de *Caron*,
anal. Près de
pultures des
n aux poëtes
transportait
est *Fioum*,
st du *Caire*,
dis, où était
t, à l'extré-
tite ville fa-

cs *Bahri*, a
sur la Mé-
es illustres,
elémens de
t *Alberton*,
le pays de
ou *Rassit*,
s Croisades.
est au bord
rie du poëte

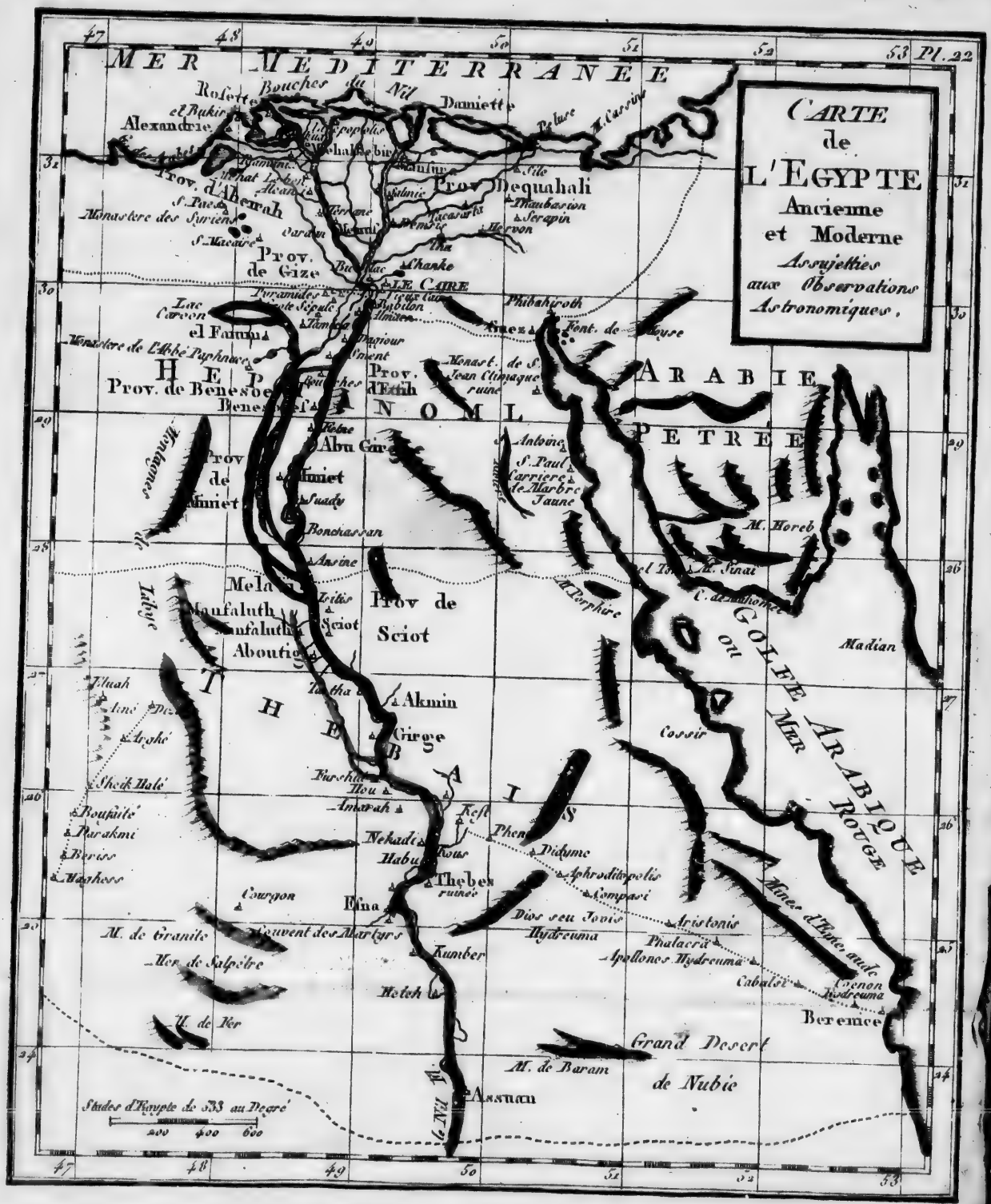
Pl. 22
CARTE
de
L'EGYPTE
Ancienne
et Moderne
Assujetties
aux Observations
Astronomiques.
MER MEDITERRANEE
Bouches du Nil
Rosette
Alexandrie
Damiette
Prov. d'Aheirah
Prov. Dequahali
Prov. de Gize
LE CAIRE
Lac Caroon
el Faium
Prov. de Benesoe
Prov. d'Ettih
Abu Girg
Prov. de Miniet
Miniet
Suady
Bonchassan
Ansine
Prov de Sciot
Sciot
Aboutig
Akmin
Girge
Thebes
Esna
Kumber
Assuan
Grand Desert de Nubie
M. de Baram
M. de Fer
M. de Granite
Mer de Salpêtre
Couvent des Martyrs
Courgon
Nekadi
Habu
Kous
Phen
Didyme
Aphroditopolis
Compasi
Dios seu Jovis Hydreuma
Aristonis
Phalacra
Apollonos Hydreuma
Cabalsi
Coenon Hydreuma
Berenice
Mines d'Egne, aude
Cossir
Madian
M. Horeb
M. Sinai
M. Porphire
Antoine
S. Paul
Carriere de Marbre Jaune
Phibahiroth
Font. de Moyse
Monast. de S. Jean Climaque ruine
Monastere des Syriens
Monastere de l'Abbé Paphnuce
Lac Caroon
Montagnes de Libye
Mer Rouge
Golfe Arabique ou Mer Rouge
Stades d'Egypte de 533 au Degré
200 400 600

à l'occident,
à l'orient, la

Le *Congo*
principaux sor
même nom. 2.
où les Portug
Salvador. 3.°
maîtres ; capi
est le pays de
Philippe, qui

La *Cafrerie*
rance. On y
le Mont Lupa

Sa partie s
jaco, de *Biaj*
Monoémugi,
royaume s'ap

Sa partie
à l'extrémité,
nom général
cap de Bonne
fameux établ

Sa partie or
motapa ; capi
tale de même
petite ville app
auteurs croie
flotte : elle est
tugais, à qui
tale, *Manbon*

La *Cafrerie*
orientale de l
côte de *Zang*

La côte de
sambique, d
Monbaze et de

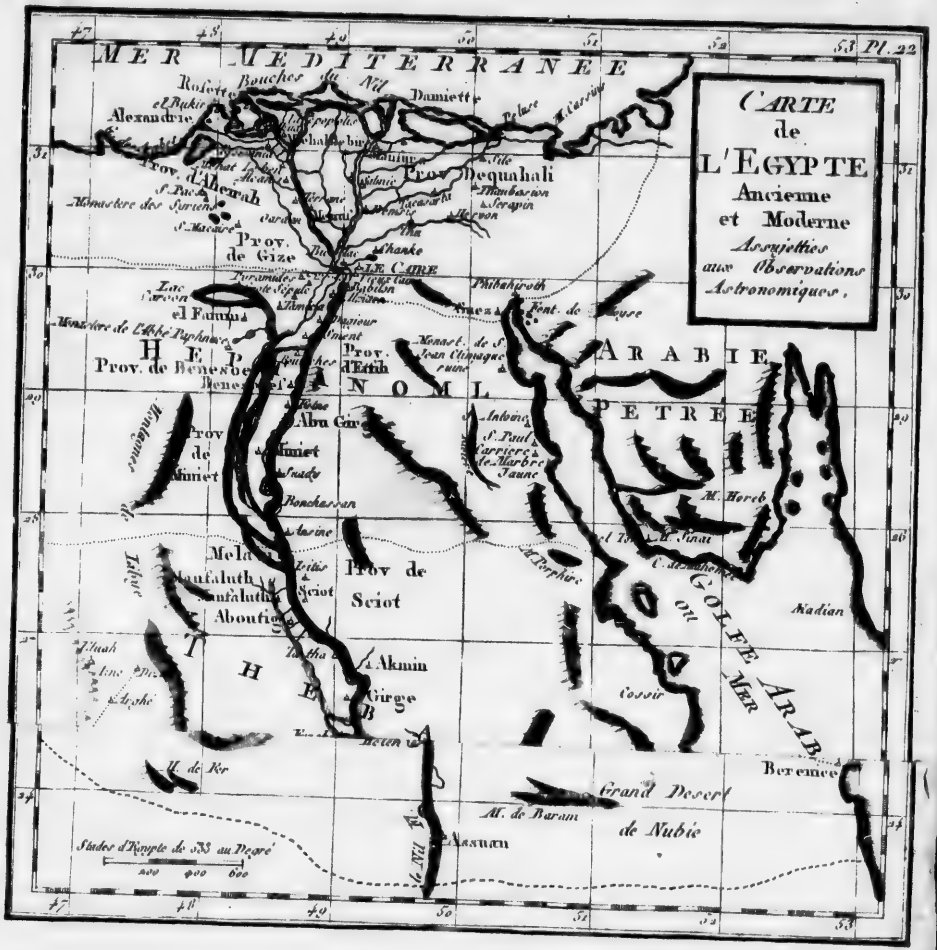

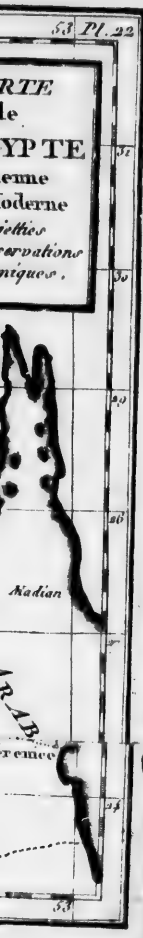

tugais, ainsi que celles-ci qui les avoisinent : l'île *du Prince*, celle de *Fernand-Po*, *Annobon*, *Saint-Matthieu* et l'*Ascension*. 5.° L'île de *Sainte-Helène*, qui appartient aux Anglais, pour qui elle est de la plus grande importance.

DE L'ÉGYPTE. (*Pl. XXII.*)

L'ÉGYPTE, située au nord-est de l'Afrique, est bornée, au nord, par la Méditerranée ; à l'orient, par l'Arabie-Pétrée et la mer Rouge ; au midi, par la Nubie ; et à l'occident, par la Barbarie. Ce pays fait partie de l'empire Turc.

Elle est traversée, du midi au nord, par deux longues chaînes de montagnes, qui resserrent des deux côtés le lit du *Nil*, rivière fameuse par ses débordemens, et dont les eaux, laissant un limon qui engraisse la terre, rendent tout ce pays l'un des plus fertiles en blé. Il en produisait une si grande quantité, qu'on l'appelait le *Grenier de l'empire Romain*. Il est aujourd'hui possédé par les Turcs.

On la divise en trois parties, qui sont la *Haute-Egypte*, au midi ; celle du *milieu* ; et la *Basse*, au nord.

La HAUTE-ÉGYPTE était appelée anciennement *Thébaïde* ; on la nomme aujourd'hui *Saïde*.

Ses principales villes sont toutes sur le Nil, et le reste du pays n'est guère peuplé. C'est dans ces déserts qu'ont habité de nombreux Solitaires durant les premiers siècles de l'ère vulgaire. *Girgé* en est la capitale. Les autres villes les plus remarquables sont *Siout* ou *Asiot*, où l'on travaille les toiles les mieux façonnées de toute l'Egypte : *Kéné* ou *Kous*, anciennement *Coptos*, à quelques lieues de laquelle sont les ruines de l'ancienne et magnifique ville de *Thèbes* d'Egypte, qui avait cent portes : *Asna* ou *Esna*, où l'on voit des tombeaux magnifiques, avec des inscriptions égyptiennes et latines : *Souene* ou *Assuam*, autrefois *Syene*.

L'ÉGYPTE DU MILIEU, que les Turcs appellent *Vostani*, a pour capitale *le Caire*. Vis-à-vis de cette ville, et de l'autre côté du Nil, était autrefois *Memphis*, ancienne capitale de l'Egypte. On voit du même côté, à trois ou quatre lieues du Caire, les fameuses pyramides qu'on mettait au rang des sept merveilles du Monde ; elles servaient de sépulture aux rois d'Egypte. Dans la même contrée est le lac de *Kern*, appelé anciennement de *Caron*, et qui a communication avec le Nil par un canal. Près de ce lac était le fameux labyrinthe et les sépultures des anciens Egyptiens ; ce qui a donné occasion aux poëtes Grecs de parler de la barque de Caron, qui transportait les morts dans les enfers. Au sud-est de ce lac, est *Fioum*, ville assez considérable et fort peuplée. A l'est du *Caire*, on voit les ruines de l'ancienne ville d'*Héliopolis*, où était un temple consacré au soleil ; et au sud-est, à l'extrémité de la mer Rouge, le *Suez*, port et petite ville fameuse par l'isthme qui porte son nom.

La BASSE-ÉGYPTE, nommée par les Turcs *Bahri*, a pour capitale *Alexandrie* ou *Scanderik*, port sur la Méditerranée. C'est la patrie de plusieurs hommes illustres, entr'autres du célèbre Euclide, auteur des élémens de géométrie. Les autres villes remarquables sont *Alberton*, port ; que quelques auteurs renferment dans le pays de *Derne* ou de *Barca*, qui en est voisin ; *Rosette* ou *Rassit*, port, grande ville, célèbre dans l'histoire des Croisades. On la nommait anciennement *Canope* ; elle est au bord d'un bras occidental du Nil ; c'est la patrie du poëte Claudien.

DE L'AMÉRIQUE SEPTENTRIONALE.

(*Pl. XXIII.*)

L'AMÉRIQUE, découverte en 1492 et 1494, est la plus grande des quatre parties du Monde. Ce vaste continent, dont la longueur est de 3400 lieues, et la largeur, qui est très-inégale, de 1800, pour la partie du nord, et de 1200 pour la partie du midi, est borné, au septentrion, par la mer Glaciale; à l'est, par l'Océan; au sud, par le détroit de Magellan; et à l'ouest, par la mer du Sud. Il semble que la nature a partagé l'Amérique en deux grandes portions, la *septentrionale* et la *méridionale*, qui sont jointes par l'isthme de *Panama*.

L'AMÉRIQUE SEPTENTRIONALE a deux principaux golfes; celui de *Saint-Laurent*, entre l'île de Terre-Neuve et l'Acadie, et celui du *Mexique*. On y voit aussi deux rivières très-considérables, qui sont celle de *Saint-Laurent* ou de *Canada*, qui se jette dans le golfe de ce nom; et celle de *Mississipi*, qui se jette dans celui du *Mexique*.

Il y a cinq grands lacs: le lac *Supérieur*, le lac *Michigan*, le lac *Huron*, le lac *Erié*, et le lac *Ontario*. Ces cinq lacs se jettent les uns dans les autres, et ensuite dans la rivière de *Saint-Laurent*. L'*Erié* se décharge dans celui d'*Ontario*, après avoir fait une nappe d'eau qui descend de très-haut; c'est ce qu'on appelle le *Saut de Niagara*. On y trouve aussi deux caps célèbres: le *cap Breton*, à l'entrée du golfe *Saint-Laurent*, et le *cap de la Floride*, dans le golfe du *Mexique*.

On peut diviser l'*Amérique septentrionale* en cinq principales parties, sans y comprendre les îles qui en dépendent. Ce sont, 1.° à l'est, en allant du nord au sud, les anciennes *possessions Anglaises*. 2.° Au nord, le *Canada*, en y joignant la *Louisiane*. 3.° A l'ouest, le *Nouveau-Mexique*. 4.° A l'ouest et au sud, le *Mexique* ou la *Nouvelle-Espagne*. 5.° Au sud, et à l'extrémité des possessions Anglaises, la *Floride*.

Les anciennes *possessions Anglaises* sont l'*Acadie* ou *Nouvelle-Ecosse*, presqu'île; la *Nouvelle-Angleterre propre*, la *Nouvelle-York*, la *Nouvelle-Jersey*, la *Pensylvanie*, le *Maryland*, la *Virginie* et la *Caroline*. Presque toutes ces provinces ont secoué le joug des Anglais et se sont érigées en république, sous le nom des *Treize-États-Unis d'Amérique*. La capitale de l'*Acadie* est *Annopolis-Royale*, autrefois *Port-Royal*, port sur la baie française; et celle de la *Caroline*, *Charles-Town*, port; la *Géorgie*, qui est à l'occident de cette province, en fait partie. Nous ferons connaître les autres dans l'explication de leur carte particulière.

Le *Canada* et la *Louisiane* se nommaient ci-devant *Nouvelle-France*, parce que ces deux contrées ont été également occupées par des colonies Françaises.

Le *Canada* fut découvert par les Français en 1504, et a été cédé à l'Angleterre par le traité de paix de 1763.

Il est arrosé par la grande rivière de *Saint-Laurent*, et l'on y trouve les cinq lacs dont nous avons déjà parlé.

Québec, ville défendue par une bonne citadelle, en est la capitale; elle est située sur le fleuve Saint-Laurent, ainsi que *Montréal*, ville fortifiée et très commerçante. Les anciens habitans de cette contrée sont des sauvages, dont les plus connus sont les *Iroquois*, les *Algonquins* et les *Hurons*.

Au nord du *Canada*, est un pays nommé *New-Galles* ou *Nouvelles-Galles*: il appartient aux Anglais. On y trouve, à l'ouest de la baie d'*Hudson*, le fort *York*; et à l'est de la même baie, la terre de *Labrador*, dont les habitans se nomment *Esquimaux*: ce sont des sauvages qu'on n'a pu encore apprivoiser.

La *Louisiane* est arrosée par le fleuve *Mississipi*, qui la traverse du nord au sud, et se décharge dans le golfe du *Mexique*.

Pl. 23
L'AMÉRIQUE
Septentrionale
Divisée
en ses Principaux
ETATS
MER DU SUD
MER DU NORD
MER DE L'OUEST
Cercle Polaire
Baye de Baffin
Baye d'Hudson
TERRE DE LABRADOR
GROENLAND
CANADA
Quebec
Assiniponels
LOUISIANE
NOUV. MEXIQUE
GOLFE DU MEXIQUE
CAROLINE
Philadelphie
ISLES ANTILLES
ISLES LUCAES
ISLES ACORES
ISLES DU VENT
TERRE FERME
Tropique du Cancer
Oriental
Occident
Midi
Septentr.

Pl. 24
L'AMÉRIQUE
MÉRIDIONALE,
Divisée en ses
Principaux
ETATS
MER DU SUD ou PACIFIQUE
MER DU NORD
AMERIQUE SEPT.
AFRIQUE
I. Cuba
I. S. Domingue
Isles Antilles
TERRE FERME
Cayenne
Goyane
Barbacoas
Isles Galapos
Equateur ou Ligne
Equinoxiale
Paita
Truxillo
Lima
Pisco
PAYS des AMAZONES
AMERIQUE MERID.LE
PEROU
BRESIL
S. Salvador
La Plata
Rio Grande
Tropique du Capricorne
Terre vue par Davis
San Jago
PARAGUAY
Buenosayres
Bouche de la Plata
B. Noyée
la Conception
CHILI
I. Chiloe
C. Roman
I. de la Mere de Dieu
Terre de Feu
C. Horn
I. Malouines
Occident
Orient
Midi

Ce pays, situé entre le *Nouveau-Mexique*, le *Canada* et la *Floride*, dont il faisait partie, comprend, outre les *Illinois*, plusieurs peuples sauvages dont les principaux sont les *Assiniboils* ou *Assénipouels*, les *Panis*, les *Padoucas*, les *Causès*, les *Canis*, les *Chicachas*. Il appartenait autrefois à la France, qui a cédé aux Anglais toute la partie qui est à l'orient du Mississipi; et à l'Espagne, toute la partie qui est à l'occident de la même rivière, avec la ville capitale, appelée la *Nouvelle-Orléans*, et la *Mobile*, fort, sur la rivière de ce nom. La partie qui appartenait à l'Espagne ayant été cédée à la France, cette dernière en a fait la cession en avril 1803 aux États-Unis-d'Amérique.

Le *Nouveau-Mexique* appartient aussi aux Espagnols. On y trouve quelques mines d'or et d'argent, aussi bien que des turquoises, des émeraudes, des perles et du cristal. La plus grande partie de ce pays est habitée par divers peuples que gouvernent des capitaines, nommés *Caciques*.

Celle qu'occupent les Espagnols, a pour capitale *Santa-Fé*. Les autres habitations qu'il y a sont peu considérables. On y trouve encore la *Nouvelle-Navarre* et *Sonora*, qui n'ont point de places importantes.

Nous joignons au Nouveau-Mexique la *Californie*, quoiqu'elle dépende du *Mexique* ou *Nouvelle-Espagne* C'est une grande presqu'île qui s'avance vers le sud-est, entre la mer du Sud, qui la baigne à l'occident, et la mer Vermeille, ou golfe de Californie, qui est un prolongement de cette même mer, et qui, à l'orient, la sépare du Mexique. Les côtes de cette mer Vermeille sont célèbres pour la pêche des perles qui y est très-abondante. La capitale de ce pays est *Saint-Lucar*.

(Pour le *Mexique* ou *Nouvelle-Espagne* et la *Floride*, *voyez* l'explication de la carte du *golfe du Mexique*.)

Les îles de l'Amérique septentrionale sont, 1.° les *îles situées dans le golfe Saint-Laurent*. 2.° Les *Açores*. 3.° Les *Lucayes*, au nord desquelles, et fort loin dans l'Océan, sont les *Bermudes*. 4.° Les *Antilles*.

Les îles situées dans le golfe Saint-Laurent, sont au nombre de quatre : l'île de *Terre-Neuve*, dont la principale place est *Plaisance*, et au sud-ouest de laquelle sont les deux petites îles de *Saint-Pierre* et de *Miquelon*; et au sud-ouest, le *Grand-Banc*, qui a environ deux cents lieues de long, et quatre cents de tour, où les Anglais, les Français, les Hollandais, etc. vont faire la pêche de la morue et de la baleine : l'*Ile-Royale* ou du *Cap-Breton*, dont la capitale est *Louisbourg*; l'île *Saint-Jean*, et l'île *Anticosti*.

Les îles *Açores*, situées dans l'Océan, à trois cents lieues sur la route d'Europe en Amérique, sont au nombre de neuf : *Tercère*, la plus considérable de toutes, et dont *Angra* est la capitale; *Saint-Michel*, *Sainte-Marie*; le *Pic*, remarquable par une montagne très-haute qui lui a donné ce nom, et qui égale le Pic de Ténériffe; *Fayal*, *Saint-George*, la *Gracieuse*, *Corvo* et *Flores*.

Les *Bermudes* sont au nombre de quatre principales, dont la plus considérable s'appelle la *Bermude*, et a pour capitale *Saint-George*.

(Voyez pour les îles *Lucayes* et les *Antilles*, l'explication de la carte du *golfe du Mexique*.)

DE L'AMÉRIQUE MÉRIDIONALE.

(*Pl. XXIV.*)

L'AMÉRIQUE MÉRIDIONALE est séparée, comme nous l'avons déjà dit, de la *septentrionale* par l'isthme de *Panama*, qui n'a guère que vingt lieues de large.

Elle est arrosée par deux rivières très-considérables : celle des *Amazones*, la plus grande rivière du monde, qui prend sa source dans le Pérou, et traverse toute

l'Amérique méridionale, d'occident en orient ; et la rivière de *la Plata*, c'est-à-dire, d'argent, qui prend aussi sa source dans le Pérou, et va se jeter dans l'Océan à Buenos-Aires.

On y voit, sur la côte du Brésil, un cap célèbre, nommé le *cap de Saint-Augustin*, et des chaînes de montagnes, dont les plus considérables sont la *Cordillère* ou les *Andes*, dans le Pérou et le Chili, et les *Cordillères du Brésil*. Les premières sont les plus hautes montagnes de la terre.

On divise l'*Amérique méridionale* en huit principales parties, qui sont la *Terre-Ferme*, au septentrion ; le *Pérou*, le *Chili*, à l'occident ; le pays des *Amazones*, dans le milieu ; le *Brésil*, la *Guyane*, à l'orient ; le *Paraguay* et la *Terre-Magellanique*, au midi.

La TERRE-FERME, arrosée par l'*Orénoque*, grande rivière, appartient aux Espagnols.

Elle comprend neuf petites provinces : 1.° celle de *Veragua* ; capitale, *San-Iago-al-Angel*. 2.° Celle de *Panama* ; capitale de même nom : *Portobelo*, sur le golfe du Mexique. 3.° *Carthagène* ; capitale, *Carthagène*, port. 4.° Celle de *Sainte-Marthe*, où l'on trouve des mines d'or et des pierres précieuses ; capitale de même nom. 5.° Celle de *Rio de la Hacha* ; capitale, *Rio de la Hacha*, près de laquelle est le cap de la Vela. 6.° Celle de *Vénézuéla* ; capitale de même nom. 7.° La *Nouvelle-Andalousie*, dont les Espagnols ne possèdent que les côtes ; capitale, *Comone*. 8.° Le *nouveau royaume de Grenade* ; capitale, *Santa-Fé-de-Bogota*. 9.° Le *Popayou*, riche en mines d'or ; capitale de même nom.

A l'occident de cette partie de l'*Amérique méridionale*, et dans la mer du Sud, sous l'équateur, sont les îles *Galapes* ou *des Tortues*, ainsi nommées, parce qu'on y trouve beaucoup de tortues.

Le PÉROU, qui appartient aussi aux Espagnols, s'étend, au midi, le long des côtes de la mer du Sud ; il est traversé par la chaîne de montagnes nommée la *Cordillère*. Parmi ces montagnes, il y en a qui contiennent beaucoup d'or. Outre les grains fort gros de ce métal qu'on y trouve, on trouve souvent cinq ou six marcs d'or, et quelquefois dix-huit ou vingt, d'une tranchée de quarante pieds de long, sur cinq ou six de large.

Cette province comprend trois gouvernemens ou audiences royales. 1.° Celle de *Quito*, dont la capitale est *Quito*, et les villes les plus considérables ; *Guyaquil*, port au fond de la baie de son nom ; *Gaeza* et *Valladolid*. 2.° Celle de *Los-Reges* ou de *Lima*, dont la capitale est *Lima*, et où l'on trouve *Cusco*, autrefois capitale des rois du Pérou. 3.° Celle de *Los-Charcas*, dont la capitale est *la Plata*, et où l'on voit *Potosi*, fameuse par les mines d'argent qui en sont proches.

Le CHILI, au sud du Pérou, n'appartient pas entièrement aux Espagnols. Il s'y trouve encore plusieurs peuples libres et sauvages, qui ont leurs *caciques* ou capitaines.

Ses villes les plus remarquables sont *San-Jago*, *la Conception*, *Impériale*, port, et la place la plus considérable du Chili ; *Saldivia* et *Mendoza*.

Le PAYS DES AMAZONES est une vaste contrée partagée entre les Espagnols, qui ont la partie occidentale, et les Portugais, qui ont la partie orientale.

Les lieux les plus connus se trouvent sur le bord de la rivière *des Amazones*. Ce sont *Jaën*, *Borja*, *Laguna*, *Pévas* ou *San-Ignatio*, aux Espagnols ; *Saint-Paul*, *Coari*, *Corupa*, aux Portugais.

Le BRÉSIL appartient aussi aux Portugais, qui n'en occupent guère que les côtes. Il est divisé en quinze gouvernemens ou capitaineries, dont la plupart portent le nom de leur capitale. Ce sont celles de *Para*, de *Maragnan*, de *Siara*, de *Rio-Grande* ; capitale, *Natal-los-Reyes* : de *Paraiba*, de *Tamaraca*, de *Fernambouc* ; capitale, *Olinde* : de *Sérégippe*, de *la Baie de Tous-les-Saints* ;

Pl. 25
GOLFE du MEXIQUE
Assujetti aux Observations Astronomiques.
MER DU NORD
ISLES LUCAYES
GOLFE DU MEXIQUE
LOUISIANE
GEORGIE
FLORIDE
Canal de Bahama
I. Lucayoneque
I. Bahama
I. Cuba
la Havane
Golfe de Campeche
Yucatan
Campeche
NOUVELLE ESPAGNE
Tabasco
Guaxaca
Guatimala
Honduras
Nicaragua
N. Leon
Costarica
Veragua
Darien
Carthagene
Vene
Caracas
Zuela
Comana
la Trinité
Porto Rico
la Martinique
la Marguerite
la Barbade
Antigoa
Guadeloupe
Mariegalande
Dominique
Ste Lucie
S. Vincent
Tabago
Curaçao
Buenayre
Orchilla
Maracaybo
Ste Marthe
Serrana
Roncador
Cayman
Pracel
Negrillos
Alacranes
Silam
Merida
Valladolid
Lerma
Salamanca
Tuxpa
Vera Cruz
Guatemala
Guaxaca
Nicaragua
Grenade
Panama
Darien
Vene
Caracas
Zuela
Comana
Lieues Marines ou d'une heure de 20 au D.
Septentrion
Midi
Occident
Orient
Mer du Sud
Mer du Nord
Isles Antiles
Isles sous le Vent
Isles sur le Vent
I. St. Domingue
la Jamaïque
Amérique Méridionale



capitale ; *San-Salvador*, port au fond de la baie : de *Rio-dos-Ilhéos* ; capitale, *Villa-San-Georgio* : de *Porto-Seguro*, de *Spiritu-Santo*, de *Rio-Janeiro* ; capitale, *Saint-Sébastien* : de *Saint-Vincent*, et de la province d'*El-Rei* ; capitale, *colonia do Sacramento*.

L'intérieur du pays est habité par différens peuples sauvages, dont les plus connus sont les *Tapuyes*, les *Tupinambas*, les *Tupiques*, etc.

La GUYANE, dont l'intérieur est peu connu, est bornée, au nord, par l'Orénoque ; et au midi, par la rivière des Amazones.

Elle est partagée entre les Espagnols, qui possèdent le pays dont *Saint-Thomas*, sur l'Orénoque, est la capitale ; les Hollandais, auxquels appartient le pays qui a pour capitale *Surinam* ; et les Français, établis dans la ville de Cayenne, située dans l'île de même nom.

Le PARAGUAY, possédé par les Espagnols, comprend sept provinces, savoir : 1.° le *Paraguay propre* ; capitale, *Villa-Rica*. 2.° Le *Chaco*, qui n'a aucun lieu remarquable. 3.° Le *Guaira* ; capitale, *Ciudad-Réal*. 4.° *Rio de la Plata*, dont les villes principales sont l'*Assomption* et *Buénos-Aires*. 5.° L'*Uraguay* ; capitale, *San-Salvador*. 6.° Le *Tucuman*, dont les villes les plus remarquables sont *San-Jago-del-Estero* et *Cordoue*. 7.° La province de *Parana*, qui a pris son nom de la rivière qui l'arrose, et le long de laquelle est le pays qu'on nomme la *Terre de la Mission* ou la *Conquête spirituelle*.

La TERRE MAGELLANIQUE, ainsi appelée du nom de *Magellan*, Portugais, qui la découvrit en 1520, est cette grande région, située à l'extrémité de l'Amérique meridionale. C'est un pays froid, peu fertile, et habité par une race de géants, appelés *Patagons*. Le détroit de Magellan le sépare de l'île ou Terre de Feu, au sud de laquelle est une autre petite île, séparée de la première par le détroit de Lemaire. Dans cette dernière se trouve le cap *Horn*. A l'est de la terre Magellanique sont les îles *Malouines* ou de *Falkland*.

DU GOLFE DU MEXIQUE.

(*Pl. XXV.*)

LE GOLFE DU MEXIQUE est un grand espace de mer sur la côte orientale de l'Amérique septentrionale.

Nous comprenons dans l'explication de cette carte la *Floride*, le *Mexique* ou *Nouvelle-Espagne*, et les îles qui sont dans ce golfe ou qui en sont voisines.

LA FLORIDE est une presqu'île, bornée, à l'occident, par la Louisiane ; à l'orient, par la Caroline et la mer du Nord, et au midi, par le golfe du Mexique.

Elle était possédée par les Espagnols, qui l'ont abandonnée aux Anglais en 1763. Il y a deux forts remarquables : *Saint-Augustin*, sur la côte orientale ; et *Pensacola*, sur le golfe du Mexique. Des sauvages de grande stature, gouvernés par des chefs qu'ils appellent *Paraoustis*, habitent le reste du Pays.

LE MEXIQUE ou NOUVELLE-ESPAGNE occupe toute cette langue de terre longue, et plus ou moins étroite, qui s'étend du nord-ouest au sud-est, entre le golfe du Mexique et la mer du Sud. On le divise en trois audiences ou gouvernemens, qui prennent le nom de leurs capitales. *Mexico*, *Guadalajara* et *Guatimala*.

L'audience de *Mexico* renferme huit provinces. 1.° Celle de *Mexico* ; capitale, *Mexico* : *Ocapulco*, port. 2.° Celle de *Méchoacan* ; capitale de même nom. 3.° Celle d'*Yucatan* ; capitale, *Mérida* : *Campêche*, célèbre par le trafic qu'on y fait d'un bois fort propre à la teinture, appelé *bois de Campêche*. 4.° Celle de *Tabasco* ; capitale de

même nom. 5.° Celle de *Panuco ;* capitale aussi de même nom. 6.° Celle de *Tlascala ;* capitale, *Tlascala*, dont le siège épiscopal a été transféré à la *Puebla de los Angelos : Vera-Cruz*, port. 7.° *Guaxaca ;* capitale de même nom.

L'audience de *Guadalajara* renferme plusieurs provinces, dont les principales sont, 1.° celle de *Guadalajara*. 2.° Celle de *Ciraloa*. 3.° Celle de *Culiacan ;* elles ont pour capitales les villes de même nom. 4.° Celle de *Xalisco ;* capitale, *Compostelle*. 5.° Celle de la *Nouvelle-Biscaye ;* capitale, *Sainte-Barbe : Durango*, évêché. De cette audience dépend la Californie dont nous avons déjà parlé.

L'audience de *Guatimala* renferme plusieurs provinces, parmi lesquelles on remarque, 1.° celle de *Guatimala ;* capitale de même nom. 2.° Celle de *Chiapa ;* capitale, *Chiapa-el-Réal*. 3.° Celle de *Honduras ;* capitale, *Valladolid : Truxillo*, port. 4.° Celle de *Nicaragua ;* capitale, *Saint-Léon de Nicaragua : Grenade*, ville riche et bien bâtie. 5.° Le *Nouveau royaume de Léon*, qui a des mines dans ses montagnes, mais qui est presque inhabité. 6.° *Costaricca* ou *Côte-riche ;* capitale, *Cartago*.

Les îles du GOLFE DU MEXIQUE sont, 1.° les îles *Lucayes*, vers l'entrée du golfe. 2.° Les *Antilles*, à l'est de ce même golfe, et au nord de l'Amérique méridionale.

Les îles *Lucayes*, situées au sud-est de la Floride, sont les îles de l'Amérique qui ont été découvertes les premières. Elles appartiennent aux Anglais. Les principales sont *Bahama*, qui a donné son nom au détroit qui en est proche ; la *Providence*, la seule où les Anglais se soient établis ; et *Guanahani* ou *Saint-Sauveur*, où Christophe Colomb prit terre pour la première fois.

Les *Antilles*, découvertes par le même navigateur, se divisent en *grandes* et *petites Antilles*.

Les *grandes*, situées à l'entrée du golfe du Mexique, sont au nombre de quatre : *Cuba*, la *Jamaïque*, *Saint-Domingue* et *Porto-Ricco*.

L'île de *Cuba*, qui appartient aux Espagnols, est pleine de montagnes, et peu fertile. On y trouve quelques mines d'or et une de cuivre. La *Havane*, ville riche, et qui a un très-bon port, en est la capitale.

Nous parlerons de la *Jamaïque* dans l'explication de sa carte particulière.

L'île de *Saint-Domingue*, appelée d'abord *Hispaniola*, a des mines d'argent, de fer, de cuivre, de cristal de roche, etc. des carrières de marbre et de pierre. Elle était partagée entre les Espagnols, qui possédaient la partie orientale, et les Français, qui occupaient la partie occidentale. La ville de *Saint-Domingue*, capitale, était aux Espagnols. Le *Cap Français*, ou simplement le *Cap ;* le *Port-de-Paix*, *Léogane*, et les deux petites îles *d-Vache*, et *Saint-Louis*, étaient aux Français. A présent toute l'île appartient à la République Française.

L'île de *Porto-Ricco* ou *Port-Riche* appartient aux Espagnols. Elle a pour capitale *Saint-Jean-de-Porto-Ricco*.

On distingue les *petites Antilles* en îles de *Carlo-Vento* ou d'*Au-dessus du Vent*, et en île de *Soto-Vento* ou d'*Au-dessous du Vent*.

Les premières sont possédées par les Français, les Anglais, les Danois et les Hollandais. Les principales de celles qui appartiennent aux Français sont, 1.° la *Martinique*, leur plus florissante colonie, et où l'on voit deux forts considérables : le *Fort-Royal* et le *Fort-Saint-Pierre*. 2.° La *Guadeloupe*, où l'on voit une montagne, nommée *la Soufrerie*, qui vomit continuellement de la fumée, et quelquefois des flammes. 3.° La *Desirade*. 4.° *Saint-Barthelemi*. 5.° *Marie-Galande*. 6.° *Sainte-Lucie*, prise par les Anglais en 1779.

Les principales de celles qui appartiennent aux Anglais sont, 1.° *les Vierges*, dont la plus remarquable est *Virgen-Gorda*. 2.° La *Barbonde*. 3.° *Antigoa*. 4.° *Saint-Christophe*. 5.° La *Dominique*, prise par les Français en 1779. 6.° La *Barbade*, qui a pour capitale *Bridgetown*. 7.° *Saint-Vincent*. 8.° La *Grenade*, prise par les Français en 1779. 9.° *Tabago*, abandonnée.

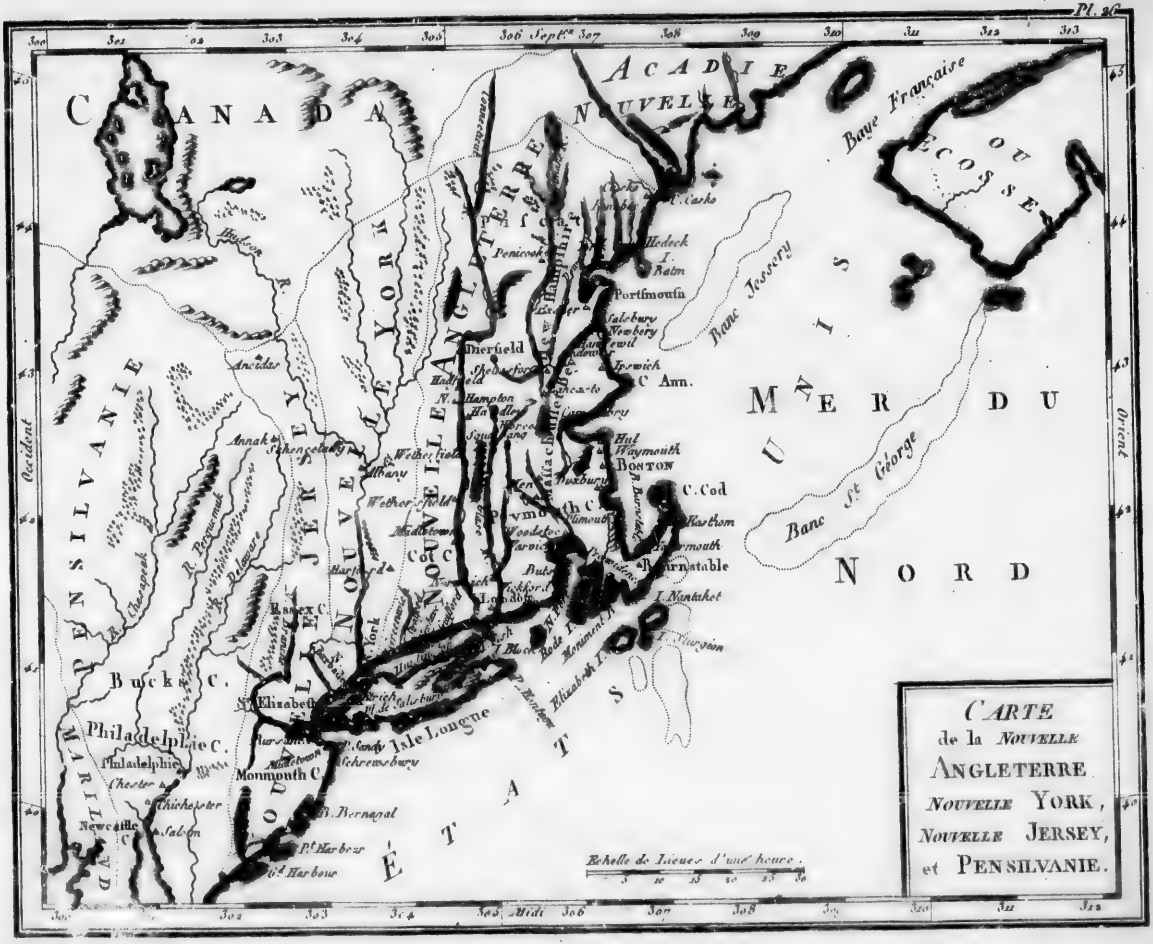
Pl. 26
CARTE
de la NOUVELLE
ANGLETERRE
NOUVELLE YORK,
NOUVELLE JERSEY,
et PENSILVANIE.
CANADA
ACADIE NOUVELLE
Baye Française
OU ECOSSE
MER DU NORD
UNIS
ÉTATS
PENSILVANIE
NOUVELLE JERSEY
NOUVELLE YORK
NOUVELLE ANGLETERRE
Banc Jessery
Banc St George
Hudson R.
Ancidas
Annak
Schenectady
Albany
Wetherfield
Middletown
Cot C.
Harford
Hanex C.
Buck C.
Philadelphie C.
Philadelphie
Chester
Chichester
Newcastle
Salem
Monmouth C.
Isle Longue
Schrewsbury
B. Bernagal
Pt Harbour
Gd Harbour
Dierfield
Hampton
Penicook
Hedeck
Batm
Portsmouth
Salsbury
Newbery
Ipswich
C. Ann.
Hul
Waymouth
BOSTON
C. Cod
Hasthom
Barnstable
I. Nantaket
Rode I.
Monument I.
Elizabeth I.
Echelle de Lieues d'une heure.
Occident
Orient
Midi
Septr.

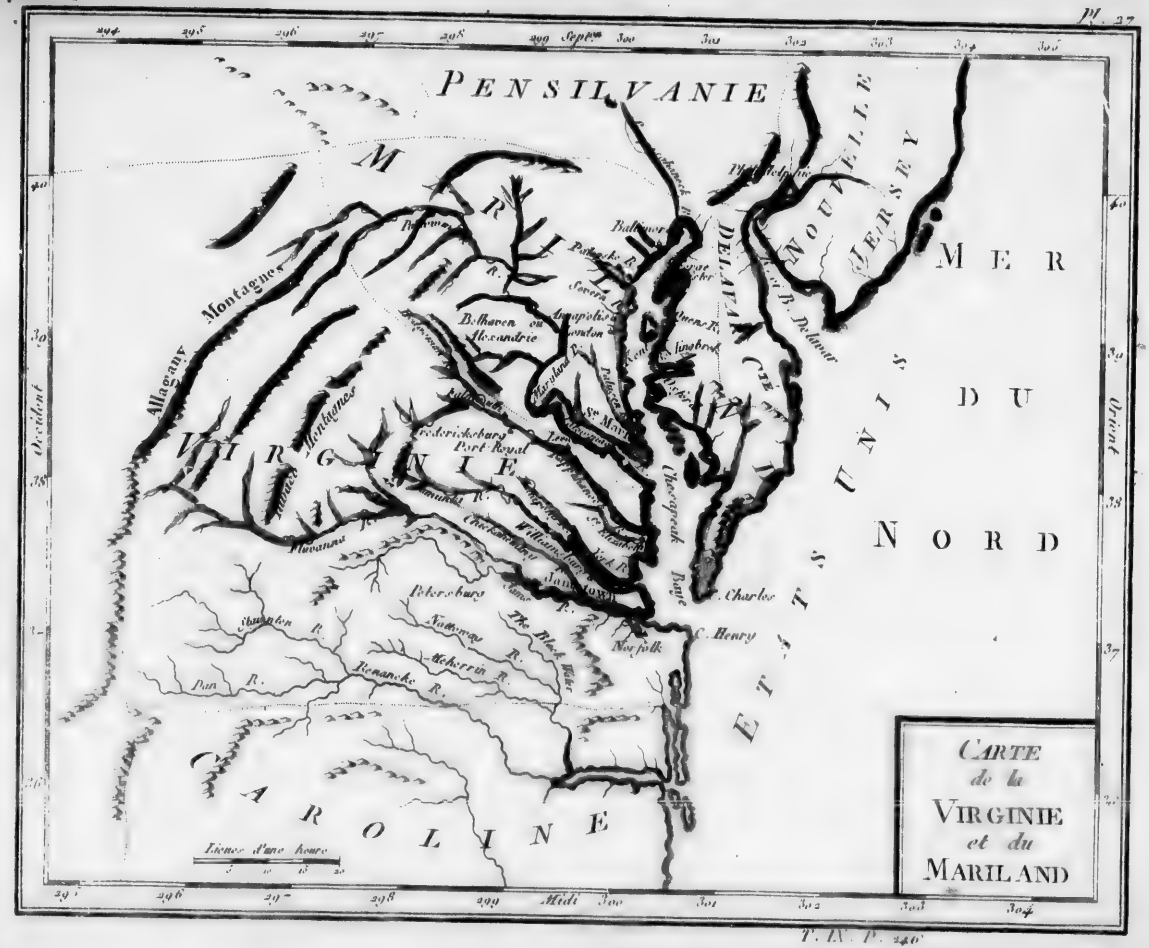

CARTE
de la
VIRGINIE
et du
MARILAND

Les Danois ont les îles le *Sainte-Croix*, de *Saint-Thomas* et de *Saint-Jean*.

Les Hollandais possèdent les îles de *Saba*, de *Saint-Eustache*, et la moitié de celle de *Saint-Martin*, dont l'autre moitié appartient aux Français.

Les îles d'*Au-dessous du Vent* sont possédées par les Hollandais, qui ont *Bon-Air*, *Oruba* et *Curaçao*; et par les Espagnols, qui sont maîtres de la *Marguerite* et de la *Trinité*, qui a pour capitale *Saint-Joseph*.

Les Caraïbes ou Cannibales, qui sont les naturels des Antilles, possèdent seuls l'île de *Beke* ou *Bekia*.

De la Nouvelle-Angleterre, de la Nouvelle-Yorck, de la Nouvelle-Jersey, et de la Pensylvanie. (Pl. XXVI.)

Les quatre provinces, qui appartenaient autrefois aux Anglais, sont aujourd'hui possédées par les Treize Etats-Unis-d'Amérique.

La NOUVELLE-ANGLETERRE est bornée, au sud et à l'est, par la mer du Nord; au septentrion, par l'Acadie; et à l'ouest, par la Nouvelle-Yorck. Elle a pour capitale *Boston*, grande ville bien bâtie, avec une université et un excellent port. Il y a quantité d'autres villes, situées près de la mer ou sur des rivières, et dont la plupart ont tiré leur nom des villes d'Angleterre.

La NOUVELLE-YORCK, bornée, à l'est, par la Nouvelle-Angleterre, et à l'ouest, par la Nouvelle-Jersey, a pour capitale *New-Yorck*, sur la rivière d'Hudson, et dans l'île de *Mahanatan*. En remontant la rivière, on trouve un fort considérable, nommé *Albany*, et qui s'appelait le *Fort-d'Orange*, dans le temps que cette province était possédée par les Hollandais.

La NOUVELLE-JERSEY est bornée, à l'est, par la Nouvelle-Yorck; et à l'ouest, par la Pensylvanie. Elle a pour capitale *Elizabeth-Town*. Ses autres villes principales portent le nom des villes d'Angleterre.

La PENSYLVANIE, située à l'ouest de la Nouvelle-Jersey, fut ainsi nommée, à cause des forêts dont elle était presqu'entièrement couverte, et de Guillaume Penn, vice-amiral d'Angleterre, à qui le roi Charles II la donna en présent, pour lui et ses successeurs. *Philadelphie*, grande et belle ville, est la capitale de ce pays, divisé en six comtés, qui sont *Philadelphie*, *Buckingham*, *Chester*, *New-Castle*, *Kent* et *Sussex*.

Cette puissance vient d'acquérir la partie de la Louisiane Espagnole, qui lui a été cédée par la France.

DE LA VIRGINIE ET DU MARYLAND.

(*Pl. XXVII.*)

La VIRGINIE, bornée au sud par la Caroline; à l'est, par la mer du Nord; au septentrion, par le Maryland; et à l'ouest, par la Louisiane, est le meilleur de tous les pays ci-devant possédés par les Anglais. Le terroir en est très-fertile, et produit du tabac très-estimé. On entre dans cette province par un large golfe, entre deux caps ou promontoires, dont celui qui est au sud est appelé le *Cap-Henri*, et celui du nord, le *Cap-Charles*. Elle a pour capitale *James-Town*, ville très-forte et bien bâtie, sur la rivière de James ou Powbatan. Elle a encore, à l'embouchure de la même rivière, un port nommé *Elizabeth*.

Le MARYLAND, borné, à l'est et au nord, par la mer du Nord, la Nouvelle-Jersey et la Pensylvanie; à l'ouest et au sud, par la Virginie, a été ainsi nommé, en mémoire de Marie, épouse de Charles I, roi d'Angleterre. *Sainte-Marie*, ville bien bâtie, et située dans la baie de Chésapéack, en est la capitale. On y trouve aussi *Baltimore*, ville ainsi nommée, à cause du lord Baltimore, à qui Charles I la donna pour lui et ses successeurs.

Ces deux provinces sont possédées par la république des Treize Etats-Unis d'Amérique.

DE L'ILE DE LA JAMAÏQUE.

(*Pl. XXVIII.*)

LA JAMAÏQUE est possédée par les Anglais, qui, sous Cromwel, l'enlevèrent aux Espagnols. Elle est au midi de la partie orientale de la grande île de Cuba, dont elle est séparée par un détroit d'environ quinze lieues de largeur. Un autre détroit d'environ vingt lieues la sépare de l'île de Saint-Domingue qui est à l'est. Cette île est très-peuplée, et le terroir en est très-fertile. Elle a pour capitale *Spanish-Town*, appelée ci-devant *San-Jago de la Vela*. C'est une ville assez grande et bien peuplée, où réside le gouverneur Anglais. Il ne faut pas la confondre avec son port, qui en est à quatre lieues, et qui s'appelle *Port-Royal*.

Il y a dans la Jamaïque beaucoup de villes maritimes, de ports et de bonnes baies. On y trouve un grand nombre de paroisses ou juridictions, qui sont *Saint-Thomas*, *Saint-Davié*, *Port-Royal*, *Saint-Andr.*, *Saint-George*, *Sainte-Marie*, *Saint-Jean*, *Sainte-Catherine*, *Sainte-Anne*, *Clarendon*, *Saint-Jacques*, *Sainte-Elizabeth*, et deux autres petites paroisses qui en sont fort proches, l'une à l'est, et l'autre au nord.

FIN.

ISLE
DE LA
JAMAÏQUE
Septentrion
Midi
Occident
Orient
HANOVER
S. JACQUES
S. ANNE
MARIE
ELIZABETH
CLARENDON
PORTLAND
Port Royal
Bihora Roces
Bihora I.
la Sola I.
El Canoncel
Montego B.
Lucea
Dawkins B.
Grey Harbour
Longue B.
Langhlands B.
Rio Nuevo
Ora Cabeca
Port Ste Marie
Spring R.
Blowing R.
Palmeto P.
Spanish R.
Priestmans P.
Lynche I.
Sandy B.
Mangencel B.
Savana R.
Plantain R.
East P.
Barnet T.
Barrack
Lamb Spring
Savana
Luana P.
Black R.
Palmeto P.
P. Pedro
White Horse Cliff
Calabash B.
David P.
Swift R.
Mino R.
Carlisle B.
Portland P.
Yellows R.
Cow B.
Morland P.
Old Harbour
Spanish T.
Vere
Vere T.
Rio Cobre
Rio Minho
Pedro R.
Milk R.
Alligator
Great T.
Troy
Troy Barrack
Jamaica
Jamaica Barrack
Port Royal
Port Royal Barrack
Kingston
Kingston Barrack
Passage Fort
Passage Fort Barrack
Port Henderson
Port Henderson Barrack
Old Harbour
Old Harbour Barrack
Vere
Vere Barrack
Spanish Town
Spanish Town Barrack
Liguanea
Liguanea Barrack
Savana la Mar
Savana la Mar Barrack
Montego Bay
Montego Bay Barrack
Lucea
Lucea Barrack
Negrillo
Negrillo Barrack
Savanna la Mar
Savanna la Mar Barrack
Montego B.
Lucea Harbour
Negrillo P.
Booby I.
P. Negrillo
Iron Shore
Old Barquadier
Savana
Rhinefield
Scotts C.